

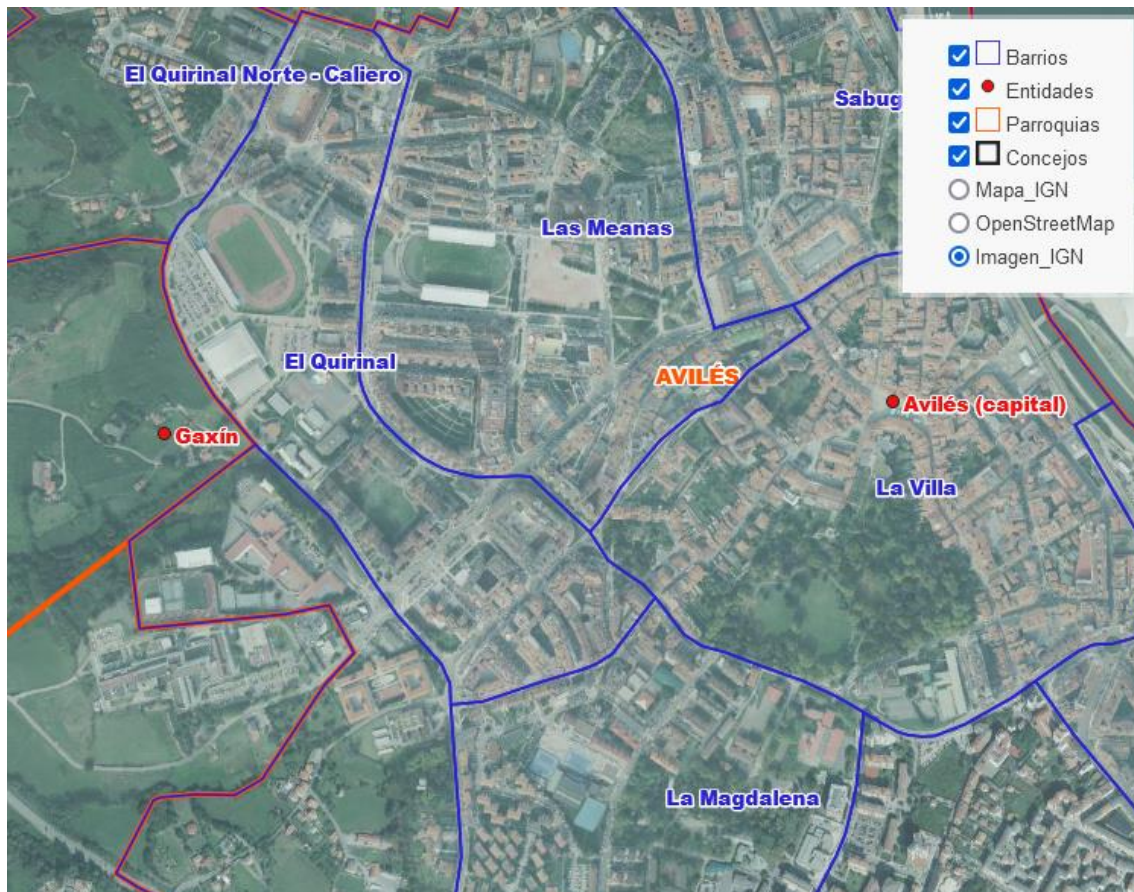
Nomenclátor de entidades de población de Asturias

El 69% de la población vive en las capitales municipales

SADEI incorpora al Nomenclátor 2023 información de los barrios de las principales áreas urbanas y nuevos indicadores de poblamiento.

En la actualización del Nomenclátor de entidades de población de Asturias de 2023 se ha incluido nueva información de los barrios de **Avilés, Gijón, Langreo, Mieres y Oviedo**, tanto en el Visor Cartográfico...

<https://www.sadei.es/mapas/visor-nomenclator>

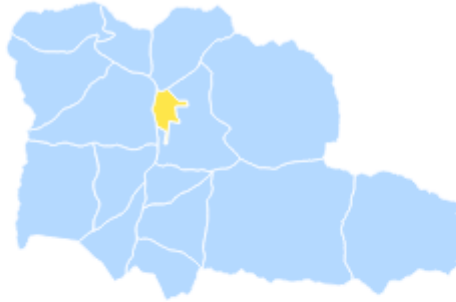


... como en la aplicación de consulta.

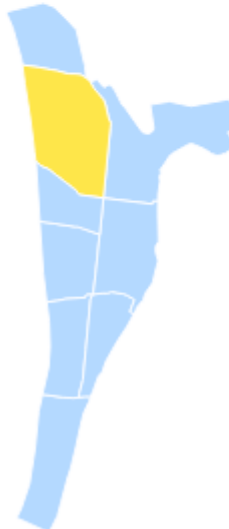
https://www.sadei.es/habitantes/enlaces-directos/nomenclator_23_1_ap.html

Mieres

21.381 habitantes



San Pedro



Asimismo, se han incorporado nuevos **indicadores de poblamiento** tales como proporción de población en capitales municipales, proporción de entidades deshabitadas y población según altitud.

[https://www.sadei.es/sadei/poblacion/evolucion-e-indicadores_166_1_ap.html?f=02_02\\$\\$020220.px](https://www.sadei.es/sadei/poblacion/evolucion-e-indicadores_166_1_ap.html?f=02_02$$020220.px)

Algunos datos sobre las entidades de población de Asturias

- Entidades de población:
 - o 1 provincia
 - o 78 concejos (municipios)
 - o 857 parroquias (entidades colectivas) + 2 espacios no adscritos a parroquia.
 - o 6.971 entidades singulares.
 - o 91 barrios urbanos.

- Los únicos espacios no adscritos a parroquias son Llangréu/Langrero, capital del concejo de Langreo, y Raíces-La Cruz d'Illes, estrecha franja oriental de Castrillón fronteriza con Avilés.

- El concejo con más parroquias es Cangas del Narcea con 54, seguido de Tineo con 44 y Villaviciosa con 41.

- 4 concejos cuentan con una única parroquia: Pesoz, Riosa, Santa Eulalia de Oscos y San Tirso de Abres.

- El concejo con más entidades singulares de población es Mieres con 520, seguido de Villaviciosa con 385 y Tineo con 338.

- El concejo con menos entidades de población es Yernes y Tameza con 5, seguido de Degaña y Muros de Nalón, ambos con 6.

- El concejo de mayor extensión es Cangas del Narcea con 824 km², seguido de Tineo con 541 y Aller con 376.

- El concejo más pequeño es Noreña, con 6 km², seguido de Muros de Nalón con 8 y Caravia con 13.

- La parroquia con más extensión es El Pino (Aller) con 89 km², seguido de Sobrecasteillu (Caso) con 88 y La Riera (Cangas de Onís) con 76.

- La parroquia de menor extensión es Santa Marina (Noreña) con 0,332 km², seguido de Vallobal (Piloña) con 0,56 y Cudillero (Cudillero) con 0,585.

- Hay 807 entidades singulares deshabitadas, de las que 144 son de Mieres, lejos de San Martín del Rey Aurelio con 50 y Langreo y Lena, ambos con 48.

- 17 concejos no cuentan con ninguna entidad sin población: Cangas de Onís, Caravia, Caso, Colunga, El Franco, Gozón, Llanera, Muros de Nalón, Nava, Peñamellera Alta, Peñamellera Baja, Las Regueras, Ribadedeva, Ribadesella, San Tirso de Abres, Sariego y Yernes y Tameza.

- Sólo 3 entidades singulares de población cuentan con más de 50.000 habitantes: Avilés, Gijón/Xixón y Oviedo/Uviéu.
- El concejo más poblado es Gijón con 269.072 residentes, seguido de Oviedo con 216.862 y Avilés con 75.608.
- El concejo menos poblado es Yernes y Tameza con 133 habitantes, muy próximo a Pesoz con 138.
- La única parroquia sin habitantes es Santo Adrianu (Grado); 12 parroquias cuentan con menos de 10 habitantes.
- Las parroquias y espacios no adscritos a parroquia con más población se dividen en barrios urbanos:
 - o Avilés: 20 barrios.
 - o Gijón / Xixón: 27 barrios.
 - o Llangréu / Langreo (no adscrito a parroquia): 6 barrios.
 - o Mieres: 9 barrios.
 - o Oviedo / Uviéu: 29 barrios.
- El 69,23% de la población reside en capitales municipales, destacando Noreña con el 98,44%, Gijón con el 94,45 o Avilés con el 93,61%; en el otro extremo están Corvera con el 0,89, Bimenes con el 1,20 o Teverga con el 2,88.
- El 95% de la población está a menos de 400 metros de altitud y sólo el 0,42 por encima de los 800.
- ¿Y sabes cuál es la entidad de población de Asturias situada a mayor altitud? Seguro que sí...

https://www.sadei.es/sadei/Resources/PX/Databases/Infografias/2022_04_altitud.pdf