sadei

DATOS BÁSICOS DE ASTURIAS

Última actualización: 05 dic. 2025, 09:55 h

Índice

Introducción **3**

Territorio y medio ambiente **4**
Territorio y climatología 5
Espacios naturales y calidad ambiental 6

Población **7**
Población: evolución y características 8
Movimientos de población y nomenclátor 9

Mercado laboral **10**
Empleo, ocupación y paro 11
Contratación y relaciones laborales 12

Economía **13**
Magnitudes económicas 14
Actividad empresarial 15
Comercio exterior 16
Precios y sistema financiero 17

Sectores económicos **18**
Sector primario 19
Industria 20
Construcción y vivienda 21
Servicios 22
Transportes y comunicaciones 23
Comercio 24
Turismo 25
Administraciones públicas 26

Sociedad **27**
Enseñanza e investigación 28
Servicios sanitarios 29
Servicios sociales 30
Cultura y deporte 31
Justicia 32
Resultados electorales 33

Introducción

La operación estadística *Datos básicos de Asturias* (actividad 00 003 del Plan Asturiano de Estadística 2022-2025) tiene como objetivo proporcionar una recopilación actualizada de los principales datos que describen la realidad económica y social de la región. Esta información se articula en torno a seis bloques temáticos: territorio y medio ambiente, población, mercado de trabajo, economía, sectores económicos y sociedad.

A partir del año 2021 esta operación se concibe como una aplicación gráfica alojada en la página web de SADEI, que sustituye, amplía y mejora la publicación anual en papel o pdf que se realizaba hasta el año 2020. La aplicación gráfica aporta una mejor categorización de los temas, una presentación más atractiva a partir de gráficos y mapas interactivos y permite actualizar de forma continuada la información presentada, que se incorpora a esta herramienta al mismo tiempo que a la base de datos de SADEI.

Como complemento a la aplicación gráfica, los diferentes cuadros, gráficos y mapas se incorporan en un documento pdf que se actualiza cada vez que se incorpora una nueva información. Por ello, siempre es posible obtener la versión más actualizada desde la aplicación gráfica:

www.sadei.es/daba

Territorio y medio ambiente

Territorio y climatología

Principales datos geográficos

	Latitud		Longitud	
	Extremo septentrional	Extremo meridional	Extremo oriental	Extremo occidental
Posición geográfica	43º 40’	42º 53’	4º 31’ W	7º 11’ W

	TOTAL	Terrestres	Marítimos
Límites (km)	1.044,7	496,8	547,9

	Situación	Altitud (m)
Cota máxima	Torre Cerréu (Los Urrieles)	2649
Cota mínima	Nivel del mar	0 (1)
Cota de la capital autonómica	Oviedo / Uviéu	228

Fuente: Instituto Geográfico Nacional. Elaborado por SADEI.

Superficie según usos, 2018

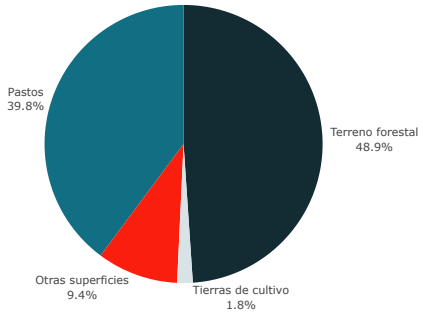

Fuente: Principado de Asturias. Consejería de Medio Rural y Política Agraria. Elaborado por SADEI.

Superficie de Asturias según estratos de altitud

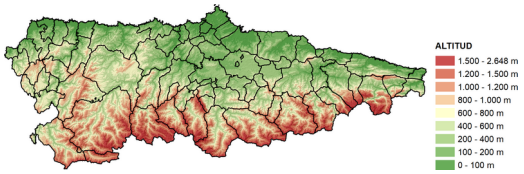

Fuente: Instituto Geográfico Nacional (IGN). Elaborado por SADEI.

Superficie de Asturias según estratos de pendiente

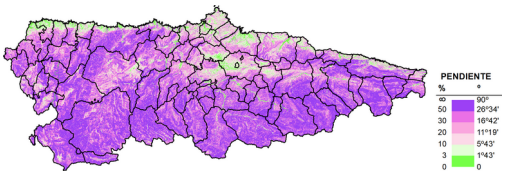

Datos climatológicos en las estaciones de medición del Aeropuerto de Asturias y Oviedo, 2024

	Aeropuerto de Asturias	Oviedo
Temperatura media (ºC)	14,5	14,3
Temperatura media de las máximas (ºC)	17,9	18,3
Temperatura media de las mínimas (ºC)	11,1	10,3
Temperatura máxima absoluta (ºC)	28,1	34,6
Temperatura mínima absoluta (ºC)	-0,5	-2,0
Precipitación total (mm)	-	980,8
Horas de sol	1.716,0	1.789,0

Fuente: Agencia Estatal de Meteorología (AEMET).

Climograma de Oviedo

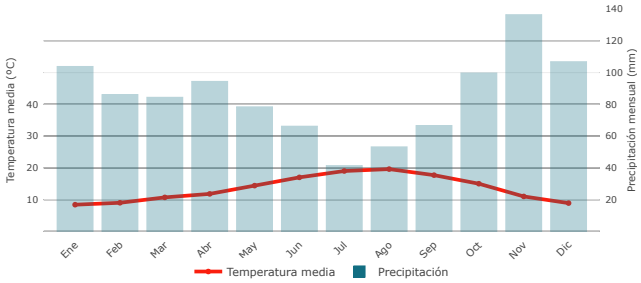

Fuente: Agencia Estatal de Meteorología (AEMET)..
Estación climatológica de El Cristo (Oviedo)

Espacios naturales y calidad ambiental

Espacios y superficie protegida

	Número	Superficie protegida (km²)	% sobre la superficie regional
Red Natura 2000			
LIC	49	3.051,2	28,8
ZEPA	13	2.397,6	22,6
Espacios protegidos			
Parques nacionales	1	250,9	2,4
Parques naturales	5	1.677,6	15,8
Reservas naturales	10	127,0	1,2
Paisajes protegidos	10	1.373,3	12,9
Monumentos naturales	39	-	-
Reservas de la Biosfera	7	2.642,1	24,9

Fuentes: Consejería de Infraestructuras, Medio Ambiente y Cambio Climático (Red Ambiental de Asturias), Consejería de Desarrollo Rural, Agroganadería y Pesca (portal web Naturaleza de Asturias) y OA Parques Nacionales.

Recogida separada de residuos (kg/hab.)

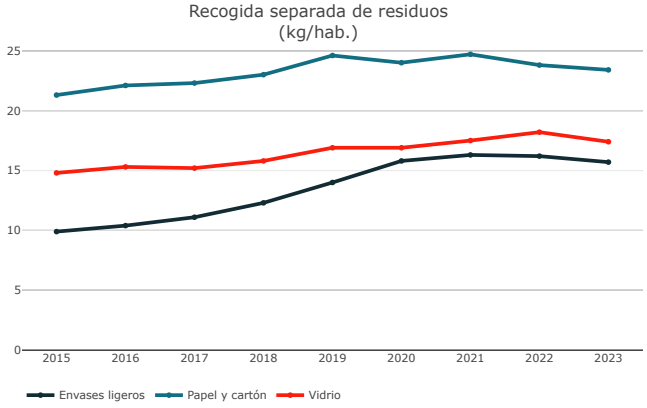

Fuente: Consorcio para la Gestión de Residuos Sólidos de Asturias (COGERSA). Elaborado por SADEI.

Superficie afectada por incendios forestales (ha)

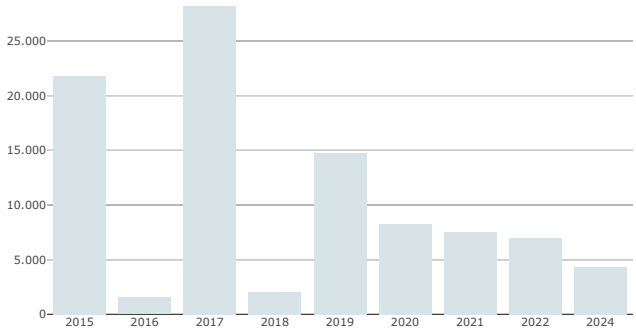

Fuente: Servicio de Emergencias del Principado de Asturias (SEPA)

Incendios forestales y superficie afectada según causa, 2024

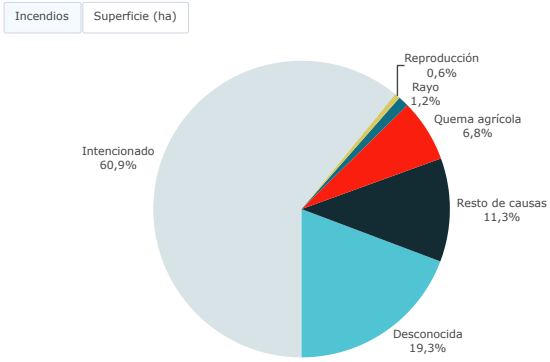

Fuente: Servicio de Emergencias del Principado de Asturias (SEPA)

Estado de los embalses (porcentaje promedio anual), 2024

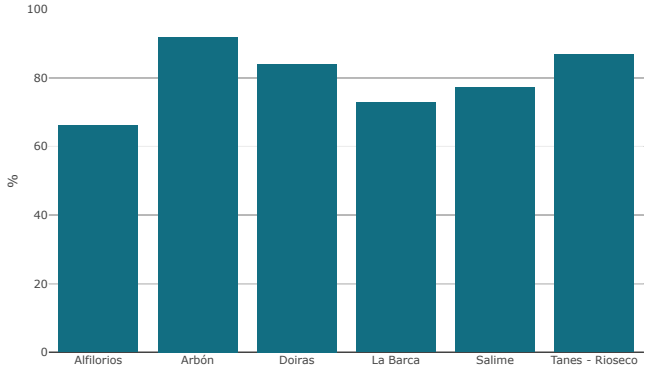

Fuente: Confederación Hidrográfica del Cantábrico

Volumen de agua suministrada a la red de abastecimiento público según tipo de usuario, 2022

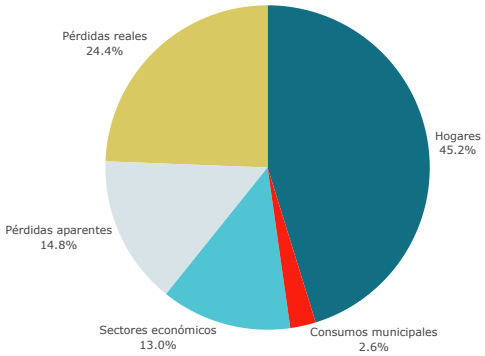

Fuente: Instituto Nacional de Estadística (INE). Estadística sobre el suministro y saneamiento del agua (Indicadores sobre el agua).

Población

Población: evolución y características

Evolución de la población

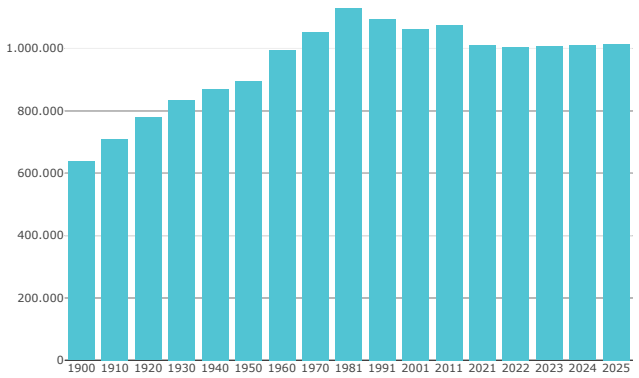

El dato del último año es provisional.
Fuentes: Instituto Nacional de Estadística (INE). Censos de Población y Viviendas.
Encuesta Continua de Población.

Evolución reciente y proyección de la población

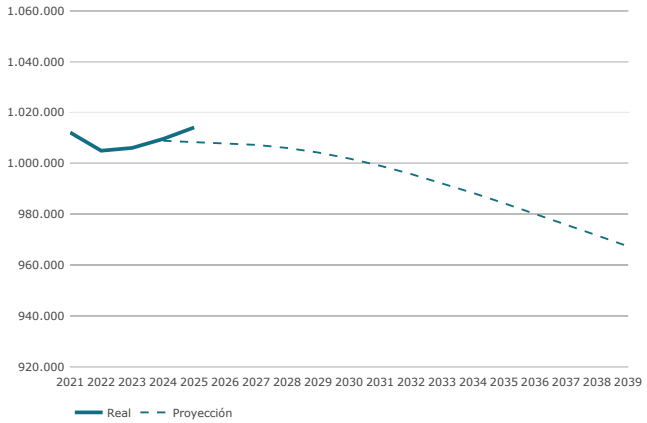

El último dato real es provisional.
Fuentes: Instituto Nacional de Estadística (INE). Censo anual de población;
Estadística continua de población; Proyecciones de población.

Estructura de la población (‰), 2024

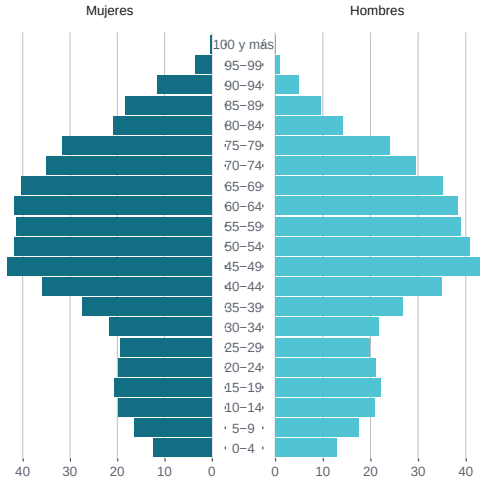

Fuente: Instituto Nacional de Estadística (INE). Censo de población y vivienda. Elat

Población residente, 2024

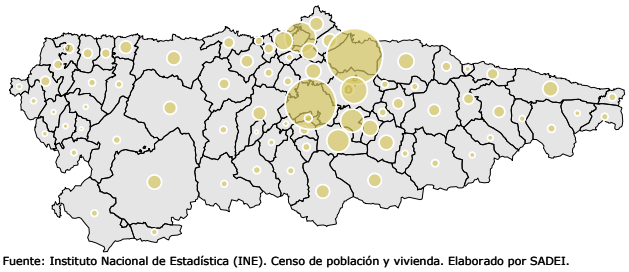

Fuente: Instituto Nacional de Estadística (INE). Censo de población y vivienda. Elaborado por SADEI.

Población residente según lugar de nacimiento, 2024

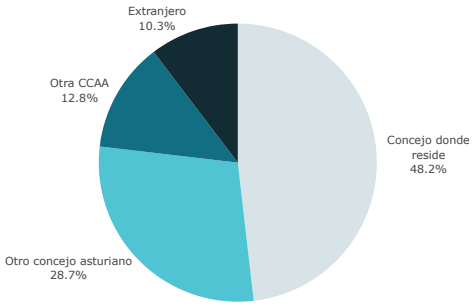

Fuente: Instituto Nacional de Estadística (INE). Censo de población y vivienda. Elaborado por SADEI.

Población extranjera residente en Asturias según nacionalidad, 2024

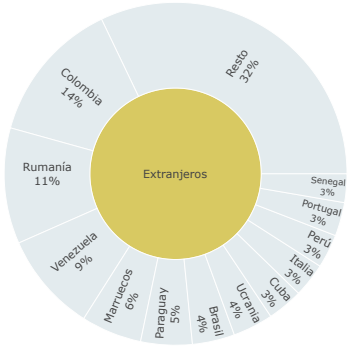

Fuente: Instituto Nacional de Estadística (INE). Censo de población y vivienda. Elaborado por SADEI.

Movimientos de población y nomenclátor

Movimiento natural de la población

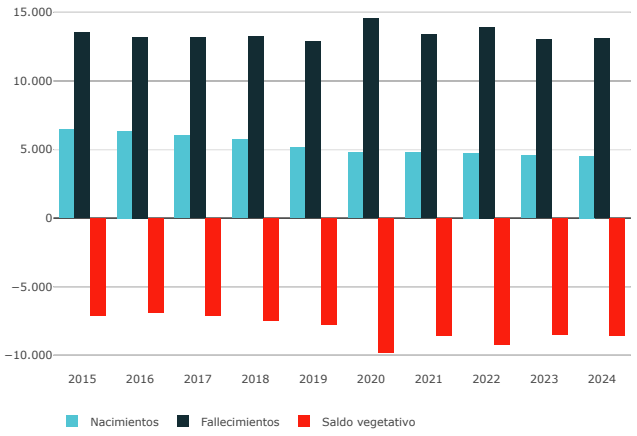

Fuente: Instituto Nacional de Estadística (INE). Movimiento Natural de la Población.
SADEI.

Tasa de saldo vegetativo (‰), 2024

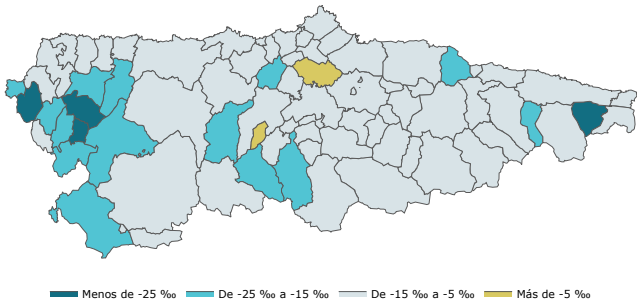

Fuente: Instituto Nacional de Estadística (INE). Movimiento Natural de la Población.
SADEI.

Movimientos migratorios

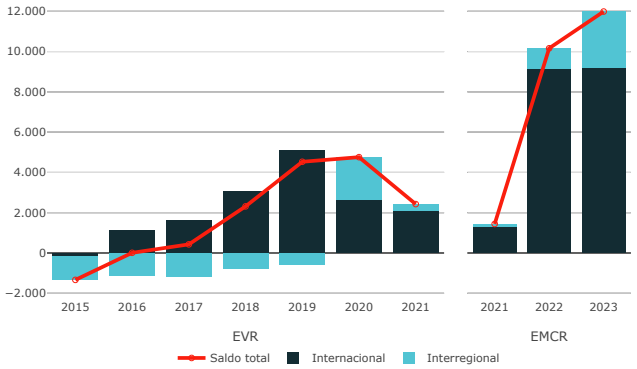

Fuentes: INE. Estadística de Variaciones Residenciales (EVR) y
Estadística de Migraciones y Cambios de Residencia (EMCR). Elaborado por SADEI.

Saldos migratorios, 2023

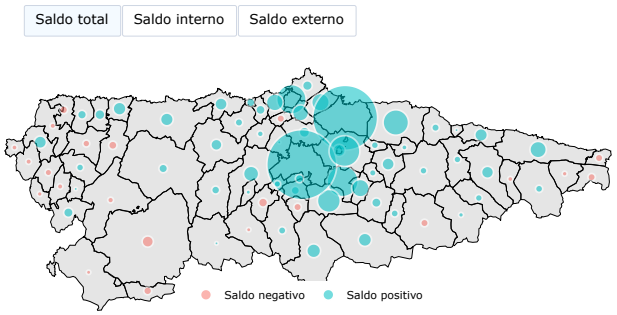

Los saldos migratorios externos incluyen los movimientos interregionales e internacionales.
Los saldos migratorios internos incluyen los movimientos intermunicipales.
Fuente: INE, Estadística de Migraciones y Cambios de Residencia. Elaborado por SADEI.

Principales países y áreas de nacimiento
de los inmigrantes, 2023

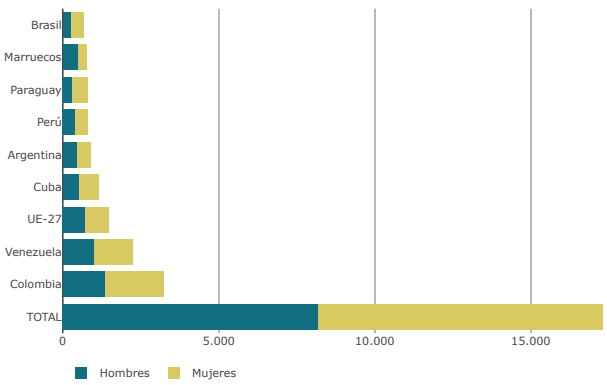

Fuente: INE, Estadística de Migraciones y Cambios de Residencia. Elaborado por SADEI.

Distribución del número de entidades
singulares y de la población según el
tamaño de la entidad, 2024

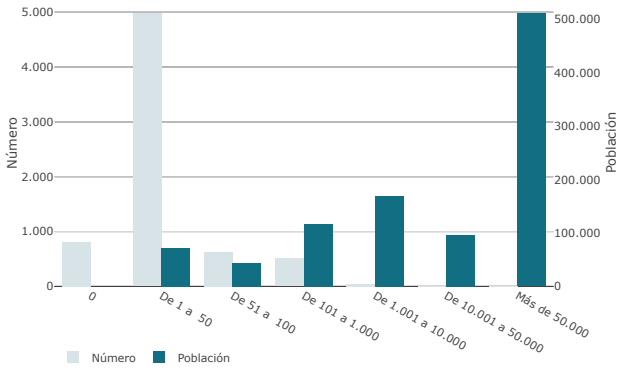

Fuente: Instituto Nacional de Estadística (INE). Padrón Municipal de Habitantes. Elaborado por SADEI.#Sadei. Po

Mercado laboral

Empleo, ocupación y paro

Empleo según condición laboral y sector económico, 2024

	TOTAL	Asalariados	Autónomos
TOTAL	**396.794**	**325.502**	**71.292**
Agricultura y pesca	11.618	3.015	8.603
Industria	50.950	47.658	3.293
Construcción	26.198	18.044	8.154
Servicios	308.027	256.785	51.242

Fuente: SADEI. Estadísticas laborales.

Evolución del empleo según sector de actividad

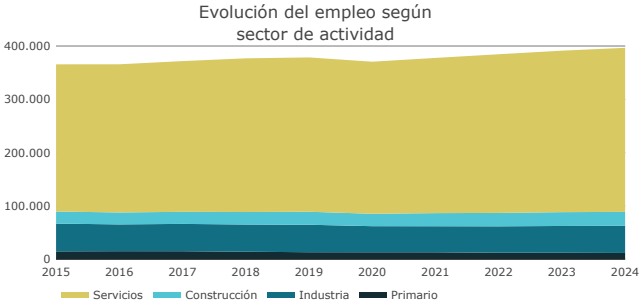

Fuente: SADEI. Estadísticas laborales.

Empleo según sector de actividad, 2024

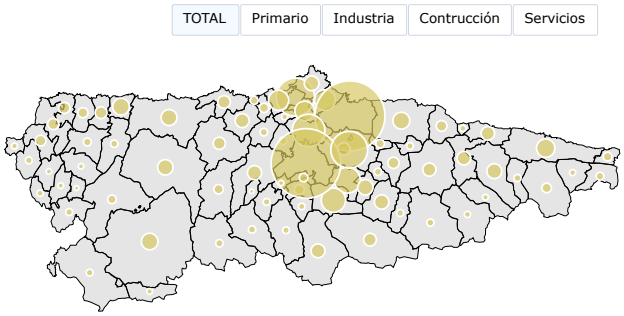

Fuente: SADEI. Estadísticas laborales.

Población según relación con la actividad y sexo (miles de personas)

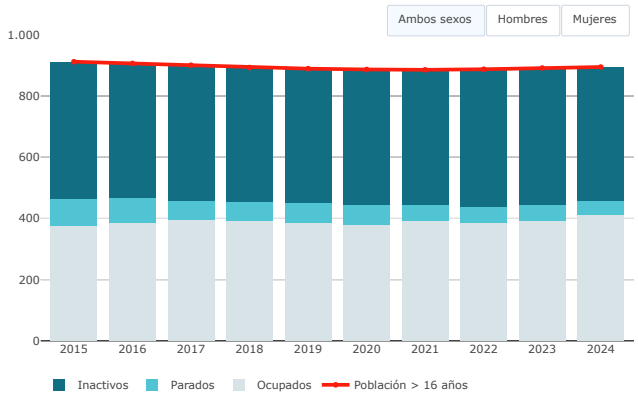

Fuente: Instituto Nacional de Estadística (INE). Encuesta de Población Activa (EPA).

Empresas y afiliaciones en alta laboral según sexo

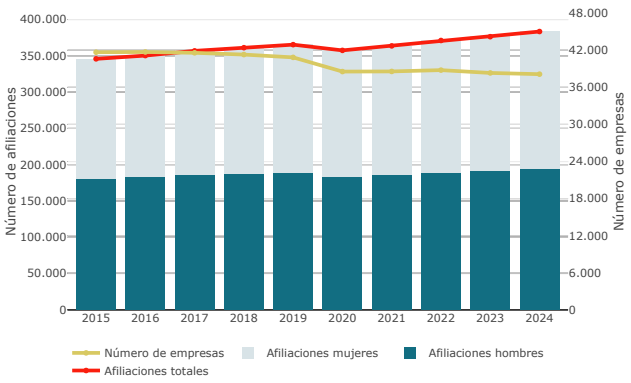

Fuente: Tesorería General de la Seguridad Social

Paro registrado según sexo (media de medias mensuales)

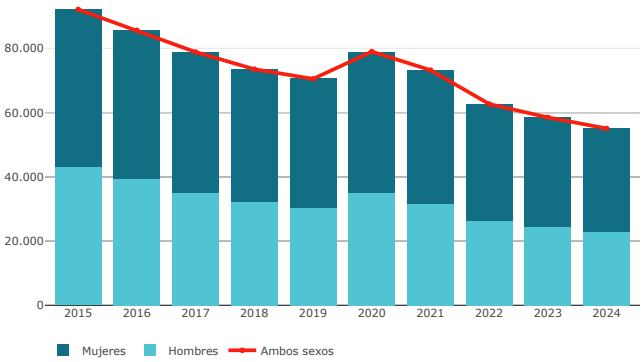

Fuente: Servicio Público de Empleo Estatal (SEPE).

Contratación y relaciones laborales

Contratos laborales según tipo

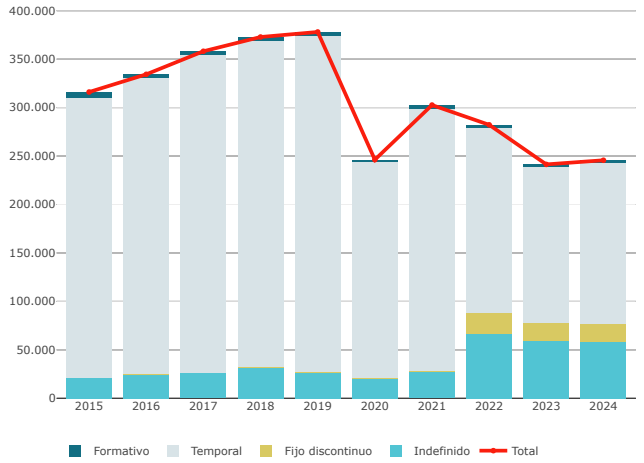

Fuente: Servicio Público de Empleo del Principado de Asturias (SEPEPA).

Coste laboral por trabajador según sector económico, 2024

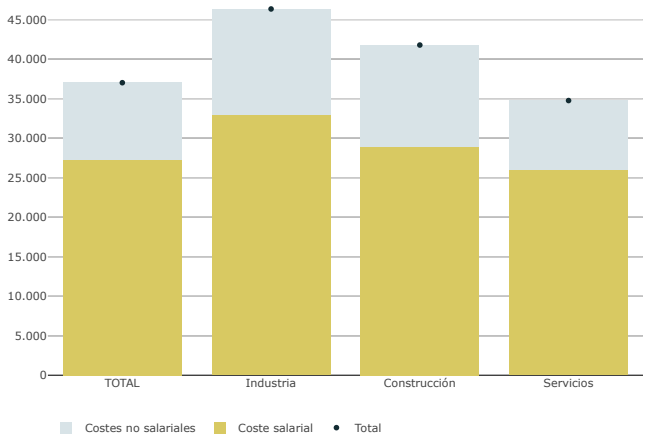

Fuente: INE. Encuesta anual de coste laboral.

Jornada laboral efectiva según sector económico (horas por año), 2024

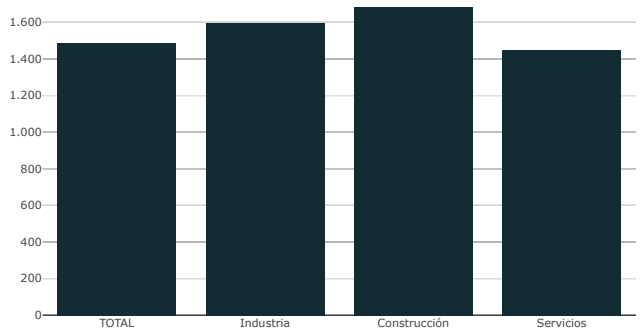

Fuente: Instituto Nacional de Estadística (INE). Encuesta Trimestral de Coste Laboral (ETCL).

Trabajadores afectados por ERE según finalidad del expediente

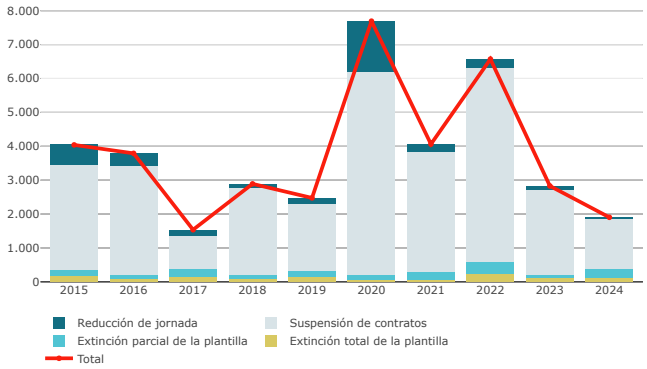

Fuente: Principado de Asturias. Consejería de Ciencia, Empresas, Formación y Empleo.

Accidentes laborales con baja, excluyendo leves

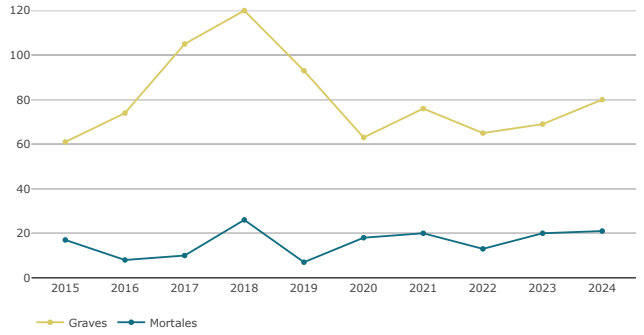

Fuente: Instituto Asturiano de Prevención de Riesgos Laborales. Informes estadísticos mensuales.

Número de huelgas y trabajadores afectados

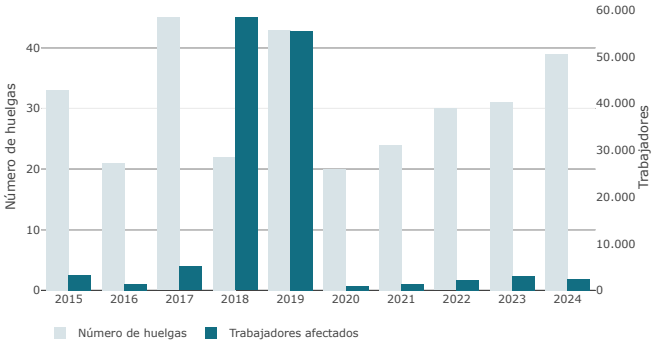

Fuente: Principado de Asturias. Consejería de Ciencia, Empresas, Formación y Empleo.
Ministerio de Trabajo y Economía Social. Dirección Provincial.

Economía

Magnitudes económicas

Producto Interior Bruto (PIB) a precios de mercado, 2024 (A)

Indicador	
PIB total de Asturias (miles de euros)	30.010.316
PIB por habitante (euros)	29.658
Variación anual del PIB en volumen (%)	3,1

Fuente: Instituto Nacional de Estadística (INE). Contabilidad Regional de España.

Variación en volumen del PIB a precios de mercado

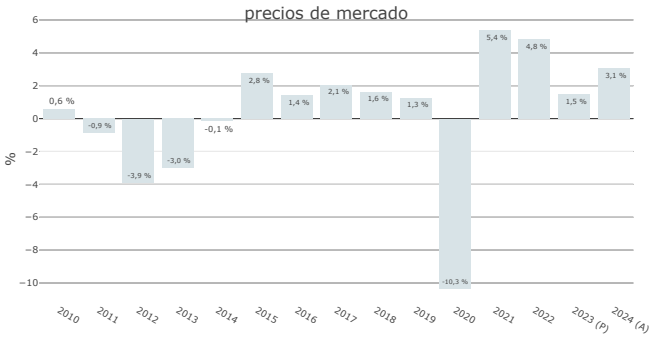

Fuente: Instituto Nacional de Estadística (INE). Contabilidad Regional de España.

Valor Añadido Bruto por rama de actividad, 2022

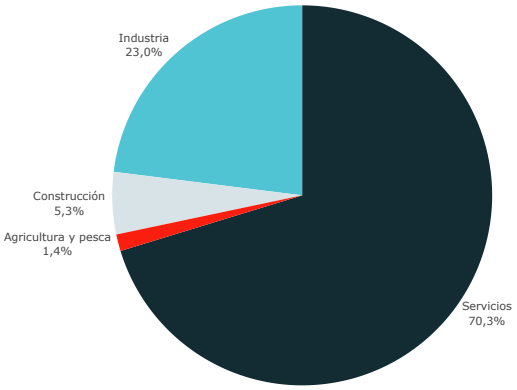

Fuente: SADEI. La Renta de los Municipios Asturianos

Renta disponible ajustada por habitante

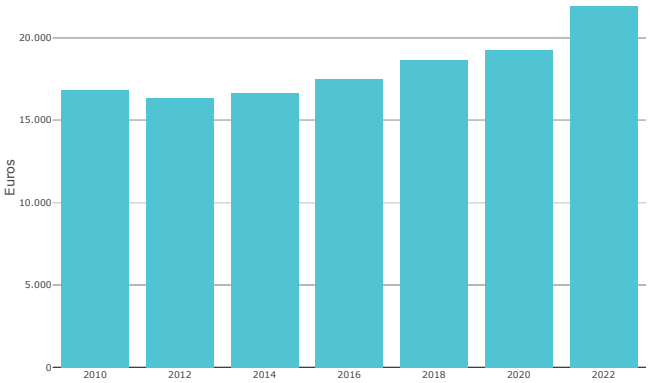

Fuente: SADEI. La Renta de los Municipios Asturianos

Renta disponible ajustada por habitante, 2022

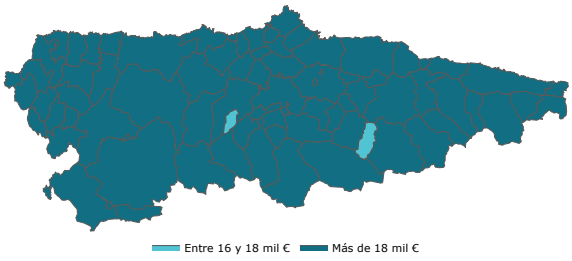

Fuente: SADEI. La Renta de los Municipios Asturianos

Gasto mensual por persona según grupos de gasto (€), 2024

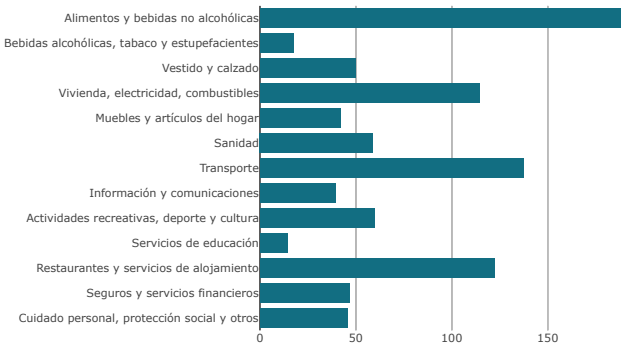

Nota: no se incluye el alquiler imputado.

Fuente: INE. Encuesta de Presupuestos Familiares.

Actividad empresarial

Empresas y establecimientos según sector de actividad, 2024

Sector de actividad	Empresas	Establecimientos
TOTAL	**64.463**	**74.842**
Industria	3.039	3.747
Construcción	7.348	8.028
Servicios	54.076	63.067

Fuente: Instituto Nacional de Estadística (INE). Directorio Central de Empresas (DIRCE).

Empresas según sector de actividad, 2024

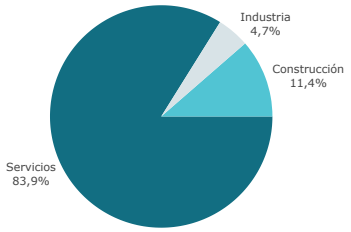

Fuente: Instituto Nacional de Estadística (INE). Directorio Central de Empresas (DIRCE).

Número de empresas y establecimientos

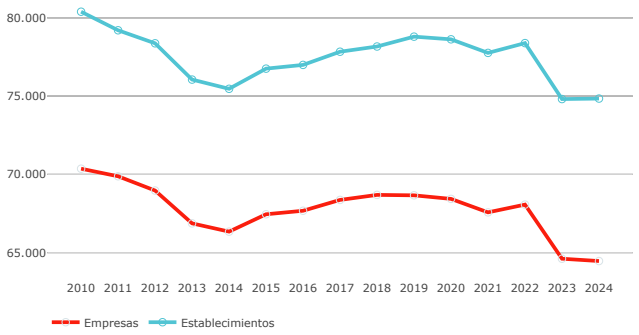

Fuente: Instituto Nacional de Estadística (INE). Directorio Central de Empresas (DIRCE).

Licencias del IAE según rama de actividad (R15), 2024

Fuente: Cámaras Oficiales de Comercio, Industria y Navegación de Oviedo, Gijón y Avilés
Elaborado por SADEI.

Empresas de economía social constituidas en el año

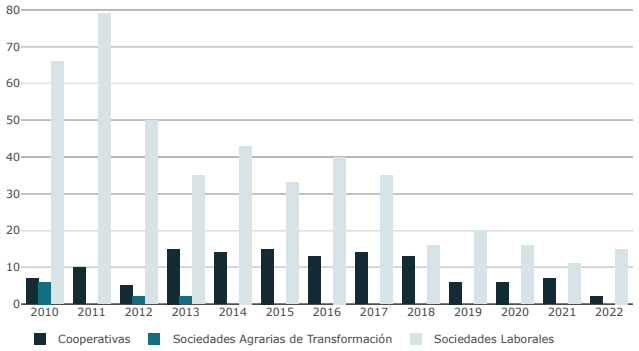

Fuente: Fundación para el Fomento de la Economía Social (FFES).

Superficie de áreas industriales, 2024

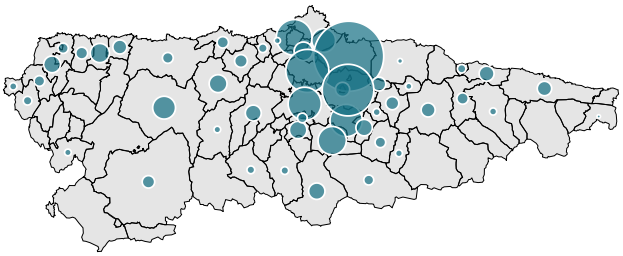

Fuente: Agencia de Ciencia, Competitividad Empresarial e Innovación Asturiana (SEKUENS). Elaborado por SADE

Comercio exterior

Principales datos de comercio exterior, 2024 (provisionales)

Flujo	Millones de euros	Millones de toneladas
Importaciones	5.596,7	13,0
Exportaciones	5.777,8	6,2
Saldo	181,1	-6,8

Fuente: AEAT. Departamento de Aduanas e II. EE. Elaborado por SADEI.

Evolución del comercio exterior en Asturias

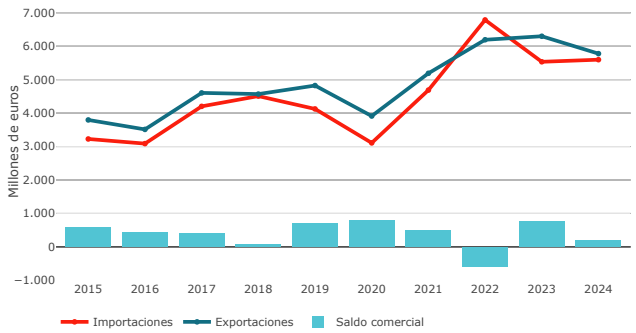

Fuente: AEAT. Departamento de Aduanas e II. EE. Elaborado por SADEI.

Importaciones según secciones arancelarias, 2024 (provisionales)

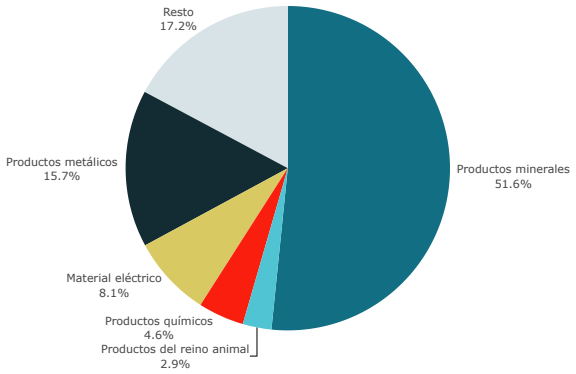

Fuente: AEAT. Departamento de Aduanas e II. EE. Elaborado por SADEI.

Exportaciones según secciones arancelarias, 2024 (provisionales)

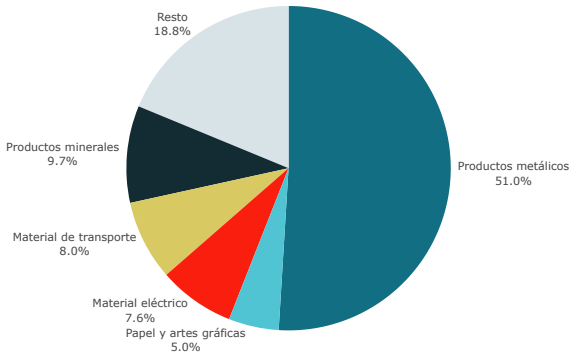

Fuente: AEAT. Departamento de Aduanas e II. EE. Elaborado por SADEI.

Importaciones según áreas geográficas y principales países, 2024 (provisionales)

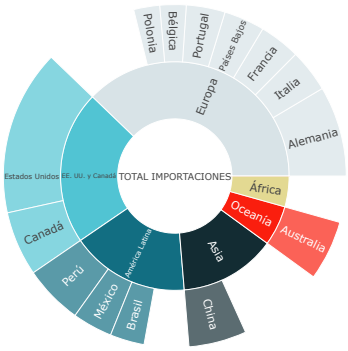

Fuente: AEAT. Departamento de Aduanas e II. EE. Elaborado por SADEI.

Exportaciones según áreas geográficas y principales países, 2024 (provisionales)

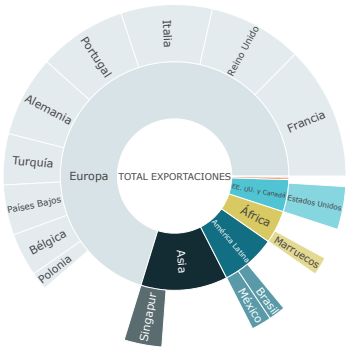

Fuente: AEAT. Departamento de Aduanas e II. EE. Elaborado por SADEI.

Precios y sistema financiero

Variación anual del IPC en Asturias

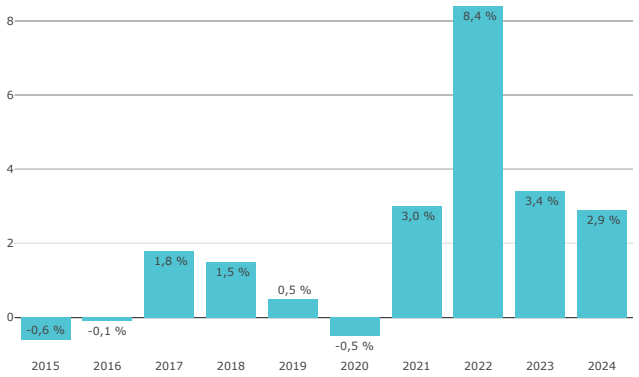

Variación anual del IPC por grupos ECOICOP, 2024

Grupos ECOICOP	%
ÍNDICE GENERAL	**2,9**
01 Alimentos y bebidas no alcohólicas	4,0
02 Bebidas alcohólicas y tabaco	4,1
03 Vestido y calzado	1,0
04 Vivienda, agua, electricidad, gas y otros combustibles	3,4
05 Muebles y artículos del hogar	0,2
06 Sanidad	2,1
07 Transporte	0,5
08 Comunicaciones	-0,1
09 Ocio y cultura	2,9
10 Enseñanza	3,0
11 Restaurantes y hoteles	4,9
12 Otros bienes y servicios	4,0

Fuente: Instituto Nacional de Estadística (INE). Índice de Precios de Consumo (IPC).

Oficinas bancarias

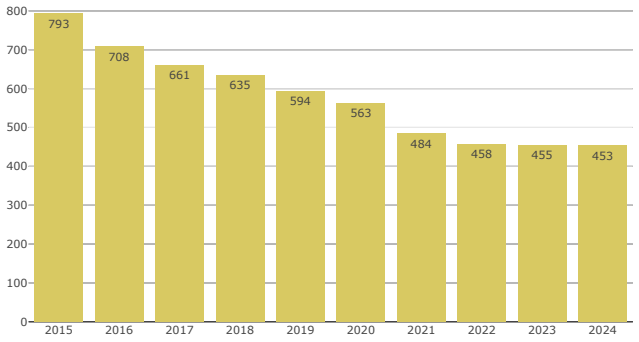

Fuente: Banco de España. Boletín estadístico.

Oficinas bancarias, 2024

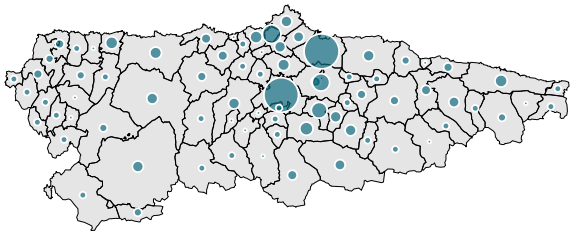

Fuente: Banco de España. Registro de oficinas de entidades supervisadas.

Créditos y depósitos en instituciones financieras

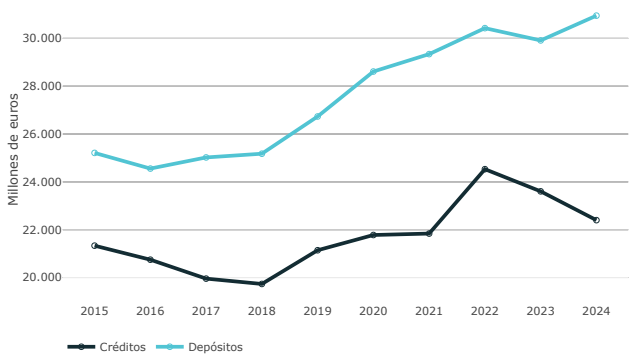

Fuente: Banco de España. Boletín Estadístico.

Número e importe medio de las hipotecas constituidas

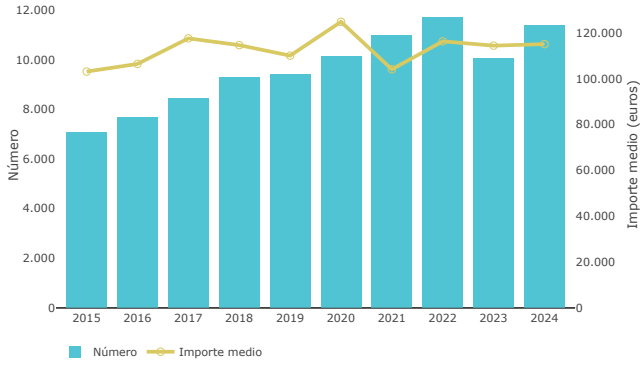

Fuente: Instituto Nacional de Estadística (INE). Estadística de hipotecas.

Sectores económicos

Sector primario

Explotaciones y superficie agrícola, 2016

	2009	2020
Número de explotaciones	**23.910**	**15.808**
Superficie total	522.712	404.621
Superficie agrícola utilizada (SAU)	363.180	333.189
Cultivos herbáceos y barbechos	18.629	14.260
Cultivos leñosos	3.655	5.031
Pastos permanentes	340.895	313.688
Huertos para consumo propio	-	115
SAU en invernadero	-	94

Fuente: INE. Encuesta sobre la Estructura de las Explotaciones Agrícolas

Producciones agrícolas (t)

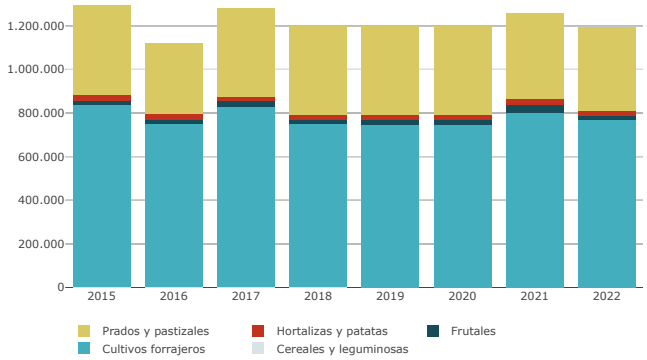

Fuente: Consejería de Medio Rural y Cohesión Territorial

Cabaña bovina según aptitud y explotaciones según orientación productiva

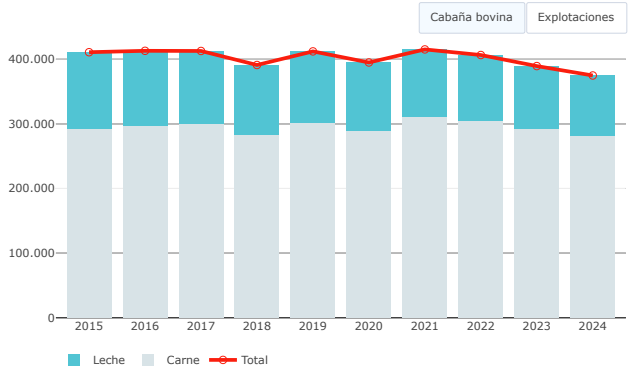

Fuente: Consejería de Medio Rural y Política Agraria

Entregas de leche de vaca a la industria según campaña

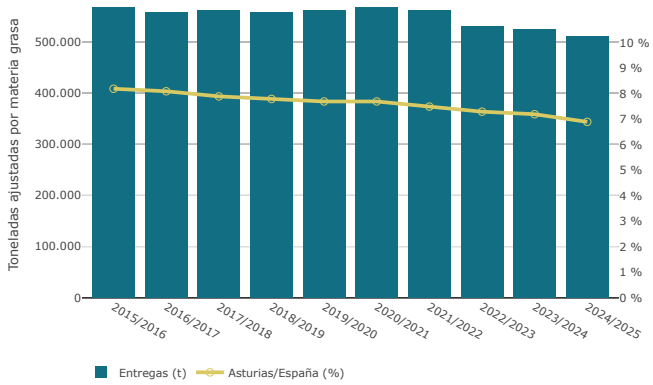

Fuente: Ministerio de Agricultura, Pesca y Alimentación. Informe declaraciones de entregas de leche cruda a los

Volumen de las cortas de madera según especie (m^3)

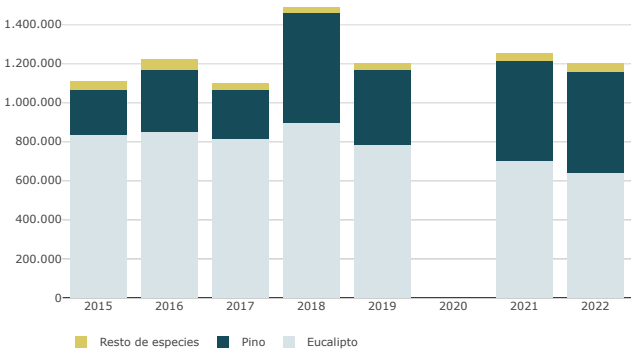

Fuente: Consejería de Medio Rural y Cohesión Territorial

Pesca subastada en Asturias

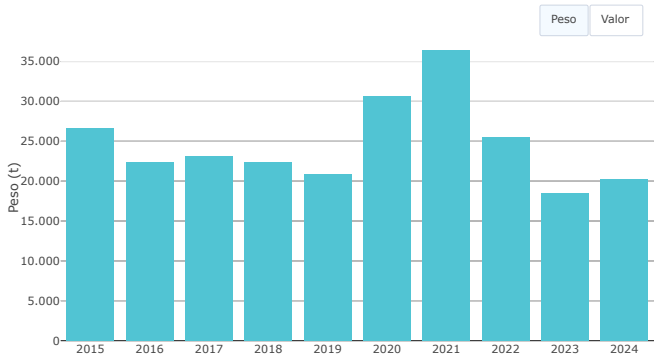

Fuente: Consejería de Medio Rural y Cohesión Territorial

Industria

Establecimientos, ocupados y volumen de negocio en la industria

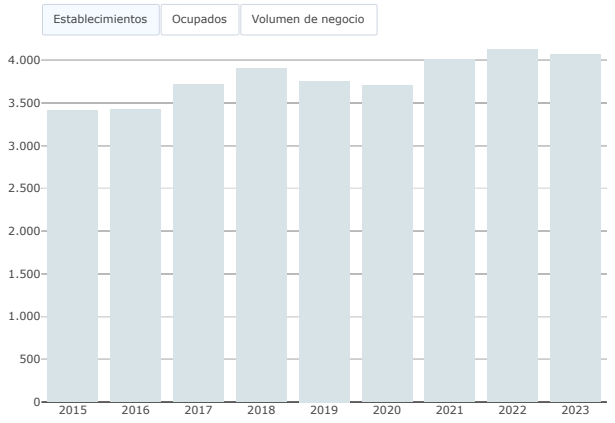

Fuente: Instituto Nacional de Estadística (INE). Estadística Estructural de Empresas. Sector industrial. Elaborado por SADEI.

Índice de Producción Industrial de Asturias (IPIA). Media anual, base 2015

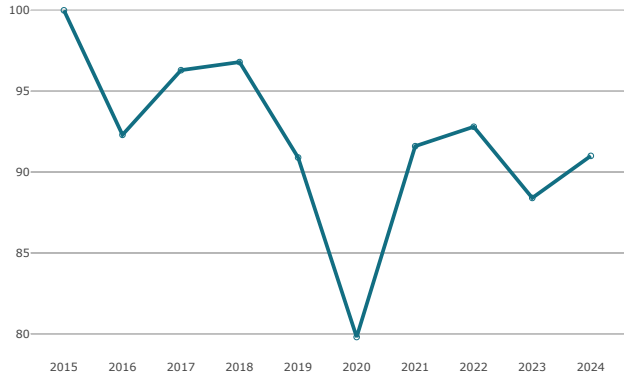

Fuente: SADEI.

Producción anual de las industrias cárnicas

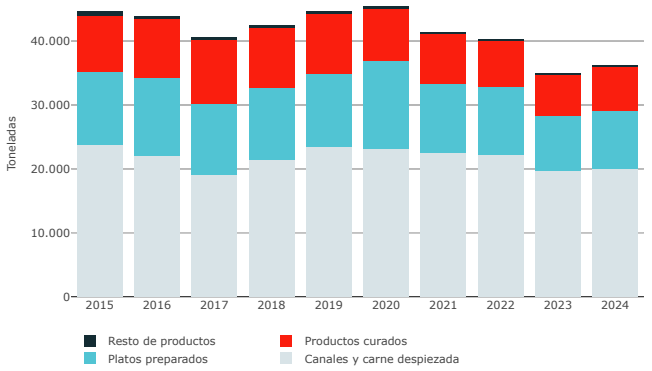

Fuente: SADEI.

Producción anual de las industrias lácteas

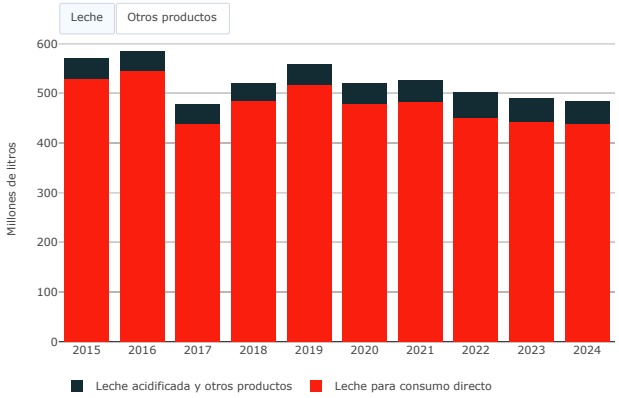

Fuente: SADEI.

Indicadores sintéticos de producción de diversas actividades. Base 2015

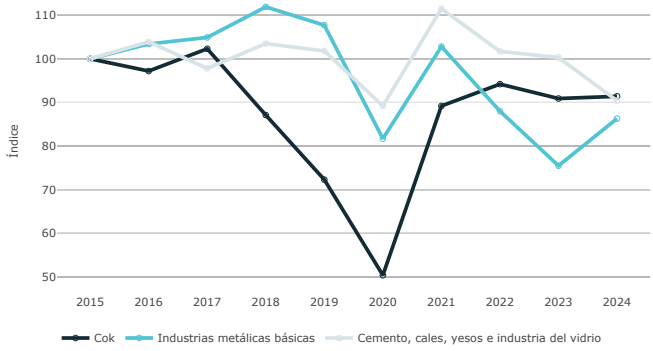

Fuente: SADEI.

Producción anual de energía eléctrica según tipo

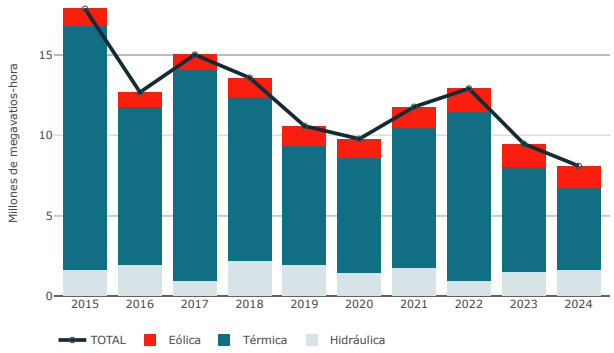

Fuente: SADEI.

Construcción y vivienda

Viviendas familiares según tipo, 1991, 2001 y 2011

	1991	2001	2011	
TOTAL	**462.451**	**523.616**	**613.905**	**674**
Viviendas principales	348.589	389.402	457.800	446
Viviendas no principales	113.862	134.214	156.105	227
Viviendas secundarias	52.191	55.699	73.250	
Viviendas vacías	60.369	72.640	82.855	
Otras viviendas familiares	1.302	5.875	-	

Fuente: INE. Censos de Población y Viviendas

Licencias concedidas según tipo de obra

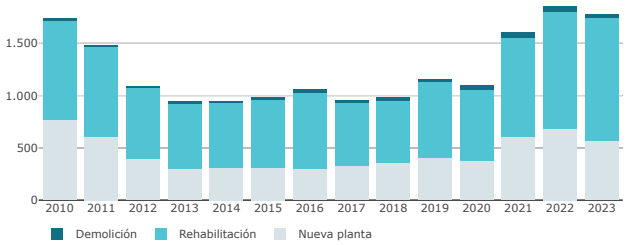

Fuente: Hasta 2019: Ministerio de Transporte, Movilidad y Agenda Urbana, elaborado por SADEI.#Desde 2020

Edificios y viviendas terminados (certificaciones de arquitectos técnicos)

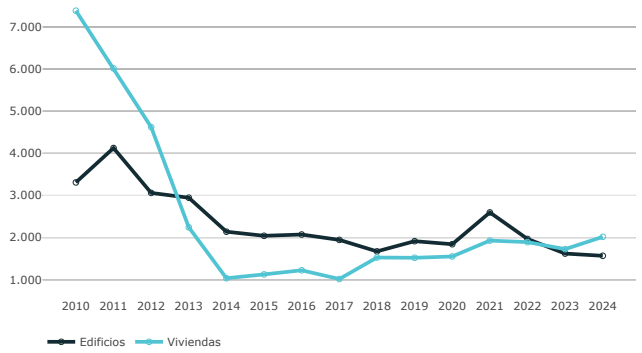

Fuente: Ministerio de Transporte, Movilidad y Agenda Urbana. Obras en edificación.

Compraventas de vivienda según estado

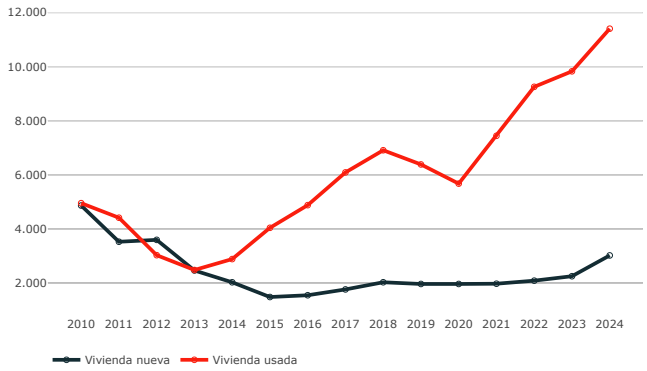

Fuente: Instituto Nacional de Estadística (INE). Estadística de transmisiones de derechos de la propiedad.

Índice de precios de vivienda según estado. Base 2015

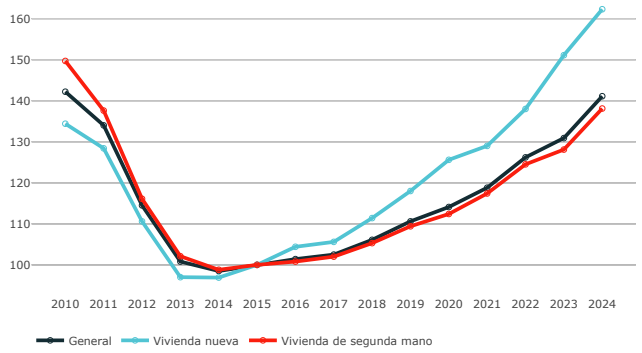

ıte: Instituto Nacional de Estadística (INE). Índice de Precios de Vivienda (IPV).

Importe de la licitación oficial según agente contratante

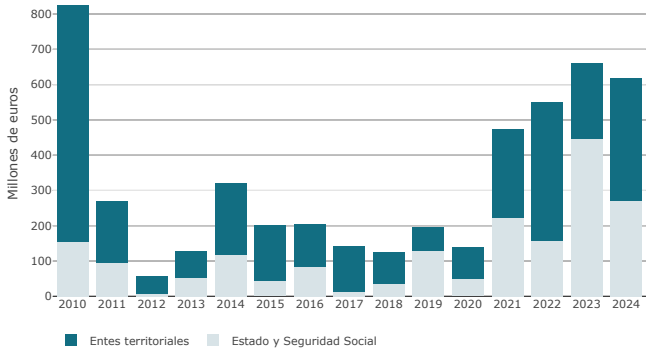

Fuente: Ministerio de Transporte, Movilidad y Agenda Urbana. Licitación oficial en construcción.

Servicios

Principales datos del sector servicios, 2023

Variable	Número/euros
Número de establecimientos	66.634
Personal ocupado	203.690
Cifra de negocios	23.287.104
Inversión en activos materiales	627.761
Sueldos y salarios	3.594.545

Fuente: Instituto Nacional de Estadística (INE). Estadística Estructural de Empresas: sector comercio
y sector servicios. Elaborado por SADEI.

Establecimientos, ocupados y cifra de negocios en el sector servicios

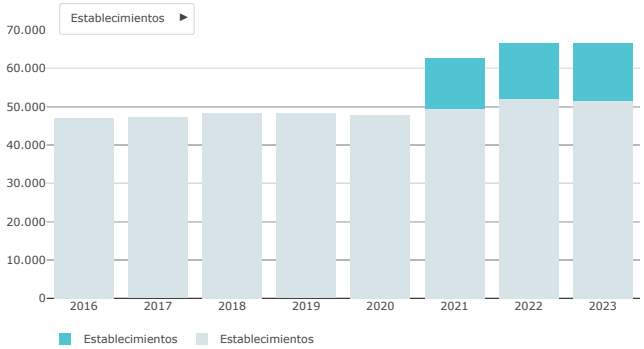

Fuente: Instituto Nacional de Estadística (INE). Estadística Estructural de Empresas: sector comercio y sector servicios. Elaborado por SADEI.
Desde 2021 se incorpora información de seis ramas de actividad.

Ocupados según rama de actividad, 2023

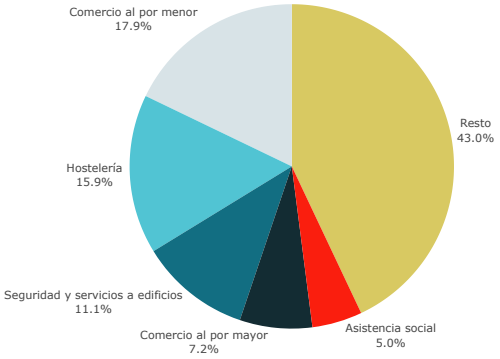

Fuente: Instituto Nacional de Estadística (INE). Estadística Estructural de Empresas: sector comercio y sector servicios. Elaborado por SADEI.

Cifra de negocios según rama de actividad, 2023

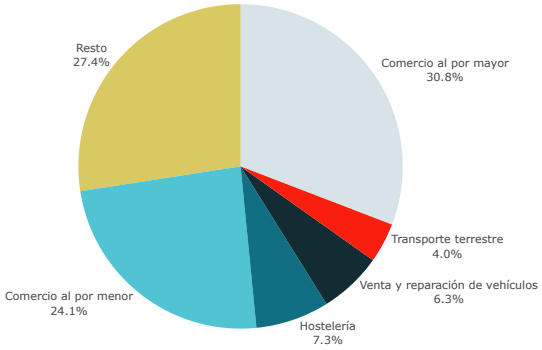

Fuente: Instituto Nacional de Estadística (INE). Estadística Estructural de Empresas: sector comercio y sector servicios. Elaborado por SADEI.

Indicadores de actividad del sector servicios. Base 2015

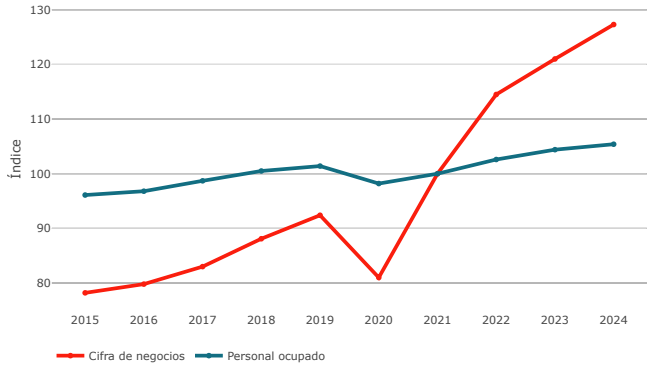

ente: Instituto Nacional de Estadística (INE). Indicadores de actividad del sector servicios.

Índice de cifra de negocios según rama de servicios. Base 2015

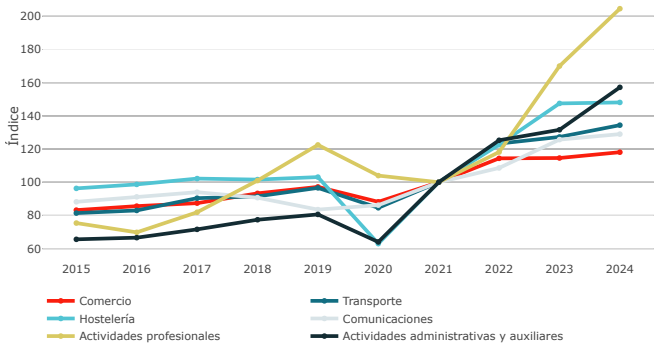

nte: Instituto Nacional de Estadística (INE). Indicadores de actividad del sector servicios.

Transportes y comunicaciones

Parque de vehículos según uso, 2024

Tipo de vehículo	Número
TOTAL	**720.409**
Turismos	523.414
Furgonetas y camiones	91.576
Motocicletas	71.679
Ciclomotores	-
Autobuses	1.653
Tractores industriales	4.210
Otros vehículos	17.208

Fuente: Ministerio del Interior. Dirección General de Tráfico.

Tramos con mayor intensidad media diaria en las carreteras dependientes de la Administración Central, 2023

Tramo	Vehículos por día
A-8. P.K. 395,9. Tramo: El Montico (Carreño) - Tamón (Carreño)	60.623
A-66. P.K. 27,9. Tramo: Espíritu Santo (Oviedo) - La Bolgachina (Oviedo)	58.262
A-66. P.K. 21,8. Tramo: Serín (Gijón) - Lugones (Siero)	56.850
A-66. P.K. 30,4. Tramo: La Bolgachina (Oviedo) - El Cueto (Oviedo)	49.672
A-64. P.K. 31,0. Tramo: Bobes (Siero) - Paredes (Siero)	47.225
A-8. P.K. 386,0. Tramo: Lloreda (Gijón) - Serín (Gijón)	40.673
A-66. P.K. 51,3. Tramo: Mieres - Ujo (Mieres)	35.106

Fuente: Ministerio de Transporte, Movilidad y Agenda Urbana.

Transporte de mercancías por carretera según tipo de desplazamiento

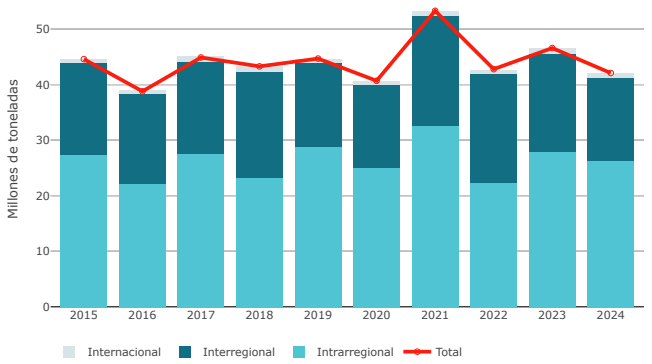

Fuente: Ministerio de Transporte, Movilidad y Agenda Urbana. Encuesta permanente del transporte de mercancía

Pasajeros de cercanías y mercancías transportadas por ferrocarril

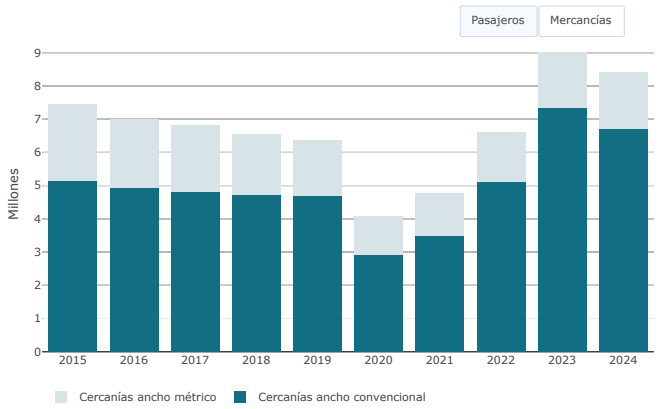

Fuente: RENFE.

Buques, arqueo y tráfico de mercancías en los puertos de Avilés y Gijón

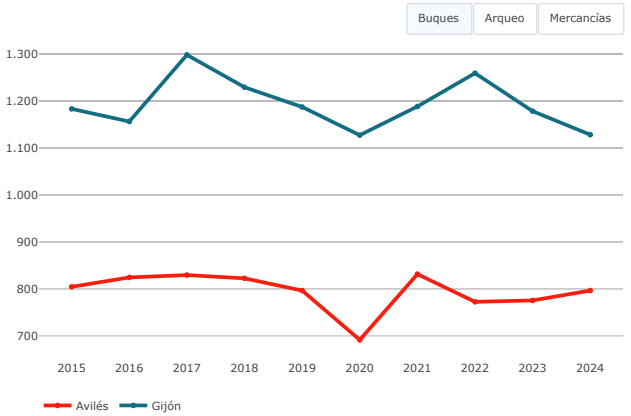

Fuente: Autoridad Portuaria de Avilés. Autoridad Portuaria de Gijón.

Equipamientos de los hogares y líneas de servicios de comunicaciones

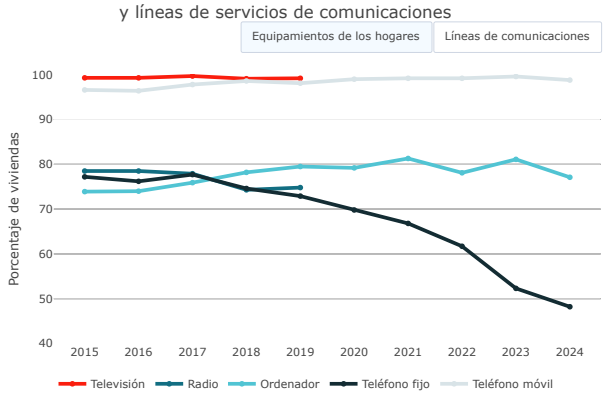

Fuentes:Instituto Nacional de Estadística (INE). Encuesta sobre equipamiento y uso de TIC en los hogares.
Comisión Nacional de los Mercados y la Competencia (CNMC).

Comercio

Empresas de comercio según rama de actividad

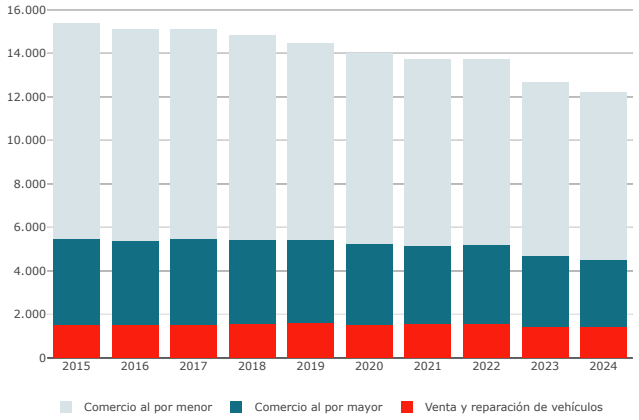

Fuente: Instituto Nacional de Estadística (INE). DIRCE.

Empresas de comercio según tamaño, 2024

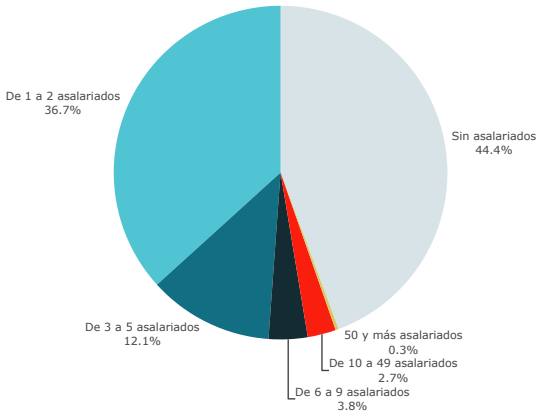

Fuente: Instituto Nacional de Estadística (INE). DIRCE.

Índice de ventas en grandes superficies y cadenas de distribución (IVGSA) Base 2016 (precios corrientes)

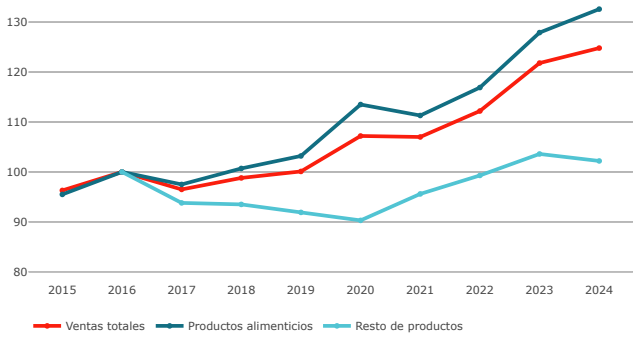

Fuente: SADEI.

Índice de ventas en grandes superficies y cadenas de distribución (IVGSA) Base 2016 (índices deflactados)

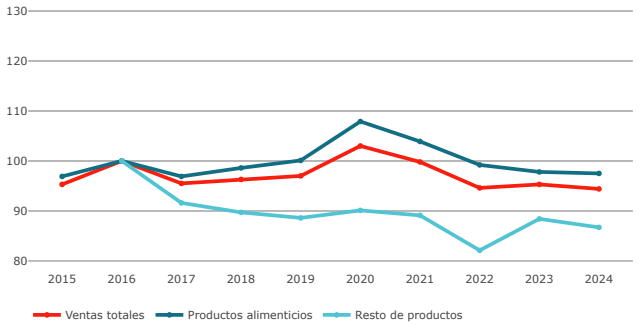

Fuente: SADEI.

Matriculación de vehículos según tipo, 2024

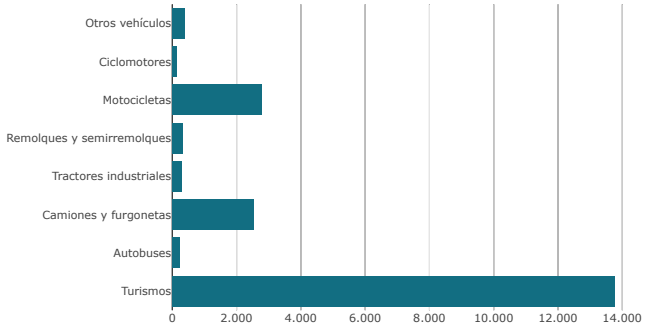

Fuente: Dirección General de Tráfico (DGT).

Matriculación de algunos tipos de vehículos

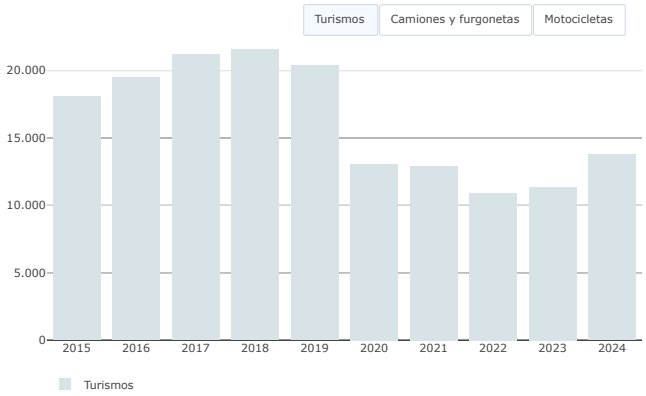

Fuente: Dirección General de Tráfico (DGT).

Turismo

Establecimientos y plazas en alojamientos turísticos, 2023

Tipo de establecimiento	Establecimientos	Plazas
Establecimientos hoteleros	**791**	**28.894**
Hoteles	552	25.155
Hostales	10	358
Pensiones	229	3.381
Alojamientos de turismo rural	**1.922**	**19.177**
Hoteles rurales	157	2.921
Casas de aldea	1.158	7.567
Apartamentos rurales	607	8.689
Otros alojamientos	**6.391**	**66.867**
Camping	56	26.135
Albergues	109	3.585
Apartamentos turísticos	423	7.616
Viviendas vacacionales	2.015	12.408
Núcleos vacacionales	9	-
Viviendas de uso turístico	3.779	17.123

Plazas en diferentes tipos de alojamientos turísticos

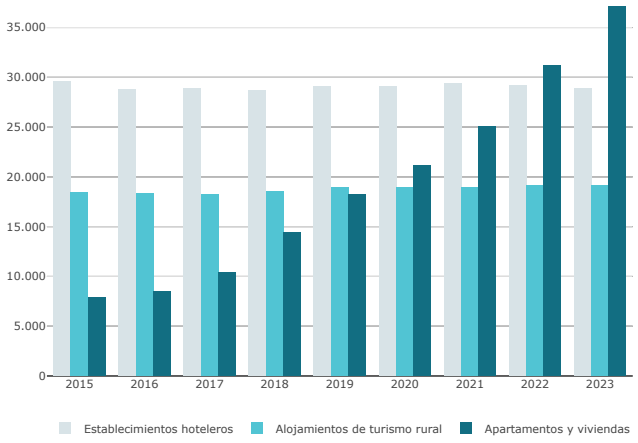

Fuente: Principado de Asturias. Registro de empresas y actividades turísticas.
Elaborado por SADEI

Plazas en hoteles y alojamientos de turismo rural, 2023

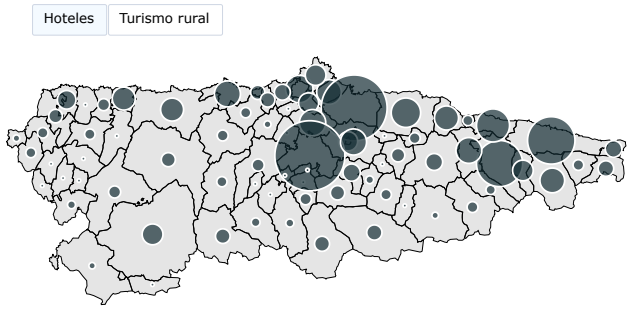

Fuente: Principado de Asturias. Registro de empresas y actividades turísticas.
Elaborado por SADEI

Viajeros según procedencia

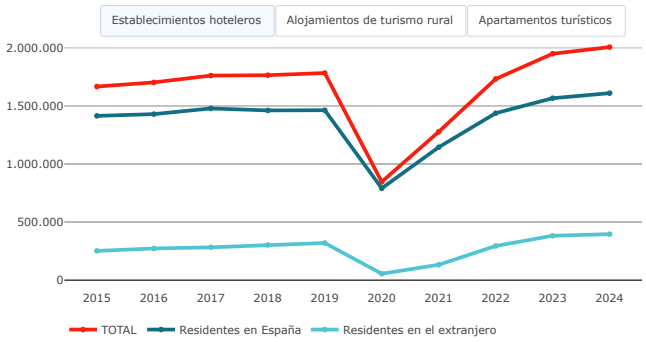

Fuente: Instituto Nacional de Estadística (INE). Encuestas de ocupación.

Indicadores de rentabilidad del sector hotelero

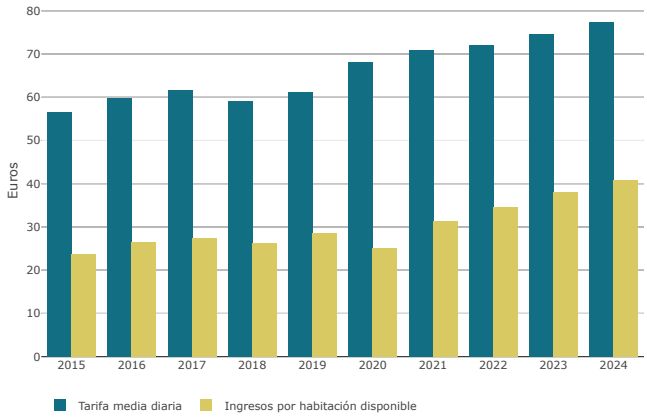

Fuente: Instituto Nacional de Estadística (INE). Indicadores de rentabilidad del sector hotelero.

Gasto de los turistas según lugar de residencia (millones de euros)

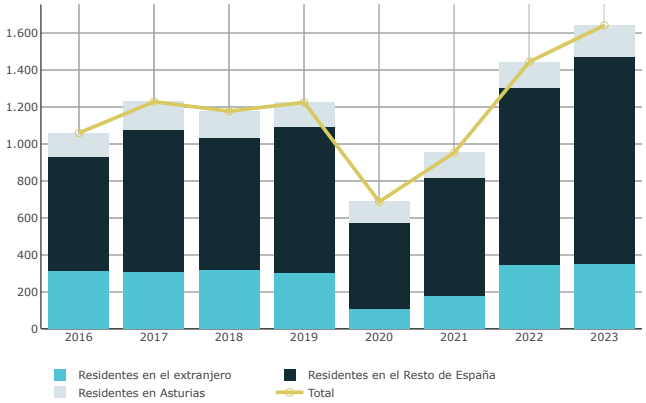

Nota: gasto en los viajes con destino principal en Asturias.
Fuentes: Instituto Nacional de Estadística (INE). Encuesta de Turismo de Residentes (ETR)
Instituto Nacional de Estadística (INE). Encuesta de gasto turístico (EGATUR).

Administraciones públicas

Personal al servicio de las administraciones públicas según sexo, 2024

Área	Ambos sexos	Hombres	Mujeres
TOTAL	**69.468**	**24.743**	**44.725**
1. Administración Estatal	8.848	6.331	2.517
2. Administración Regional	50.200	13.425	36.775
3. Administración Local	10.420	4.987	5.433
4. Universidades	0	0	0

Fuente: Boletín Estadístico del personal al servicio de las Administraciones Públicas

Evolución del personal al servicio de las administraciones públicas

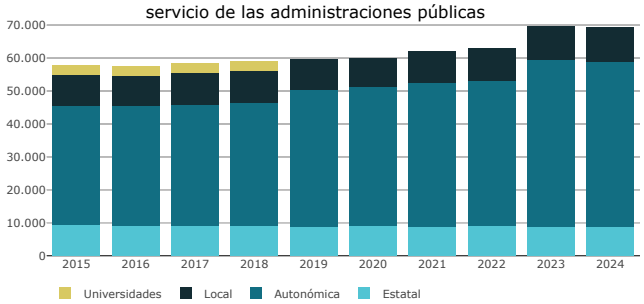

Fuente: Boletín Estadístico del personal al servicio de las Administraciones Públicas

Liquidación de los presupuestos de ingresos de la Administración General del Principado de Asturias, 2024 (millones de euros)

Capítulo	Derechos reconocidos netos
TOTAL	**5.733**
1. Impuestos directos	1.748
2. Impuestos indirectos	1.607
3. Tasas, precios públicos y otros ingresos	71
4. Transferencias corrientes	1.643
5. Ingresos patrimoniales	23
6. Enajenación de inversiones reales	2
7. Transferencias de capital	229
8. Activos financieros	11
9. Pasivos financieros	400

Fuente: Consejería de Hacienda, Justicia y Asuntos Europeos

Liquidación de los presupuestos de gastos de la Administración General del Principado de Asturias, 2024 (millones de euros)

Capítulo	Obligaciones reconocidas netas
TOTAL	**5.774**
1. Gastos de personal	956
2. Gastos en bienes corrientes y servicios	339
3. Gastos financieros	93
4. Transferencias corrientes	3.242
5. Fondo de contingencia y otros imprevistos	0
6. Inversiones reales	266
7. Transferencias de capital	307
8. Activos financieros	3
9. Pasivos financieros	567

Fuente: Consejería de Hacienda, Justicia y Asuntos Europeos

Liquidación presupuestaria de la Administración General del Principado de Asturias

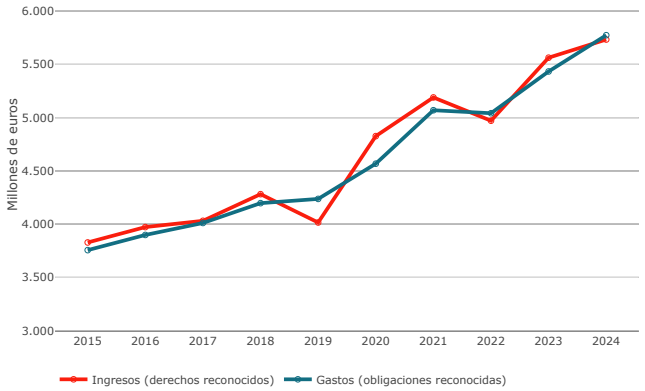

Fuente: Consejería de Hacienda, Justicia y Asuntos Europeos

Presupuestos municipales de ingresos por habitante, 2024

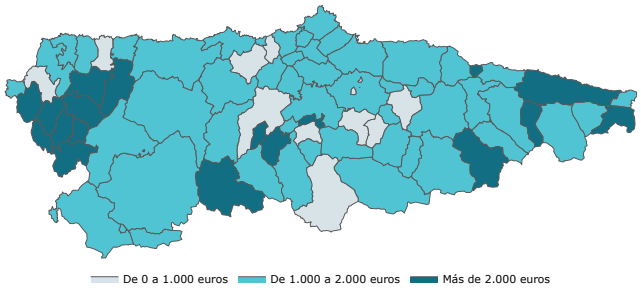

Fuente: Ministerio de Hacienda

Sociedad

Enseñanza e investigación

Alumnado según nivel educativo. Curso 2023/2024

Nivel de enseñanza	Alumnado
TOTAL	**146.970**
Educación Infantil	21.349
Educación Primaria	43.947
Educación Secundaria	57.490
-Eso	35.684
-Bachiller	13.642
-Grado Medio	7.287
-Profesional Básica	870
-Otros programas formativos	7
Grado Superior	10.310
Grado Especializado	91
Régimen Especial	2.602
Idiomas	5.039
Adultos	5.385
Educación Especial	757

Fuente: SADEI. Estadística de la enseñanza en Asturias

Alumnado en los principales niveles educativos

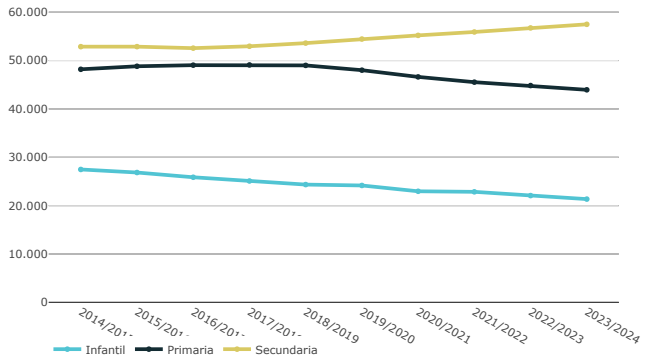

Fuente: SADEI. Estadística de la enseñanza en Asturias

Alumnado en enseñanzas primaria y secundaria. Curso 2023/2024

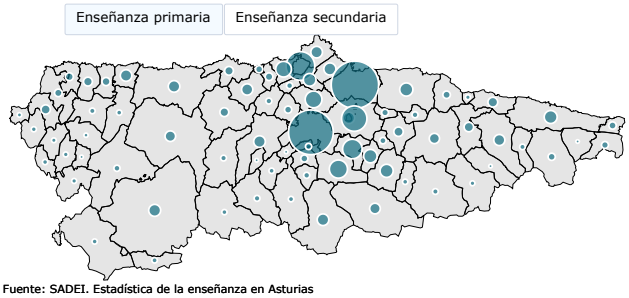

Fuente: SADEI. Estadística de la enseñanza en Asturias

Alumnado de la Universidad de Oviedo según tipo de enseñanza

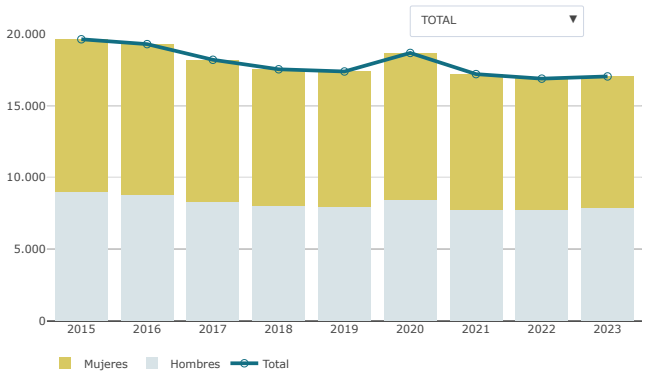

Fuente: Universidad de Oviedo

Gastos internos en I+D y porcentaje sobre el PIB

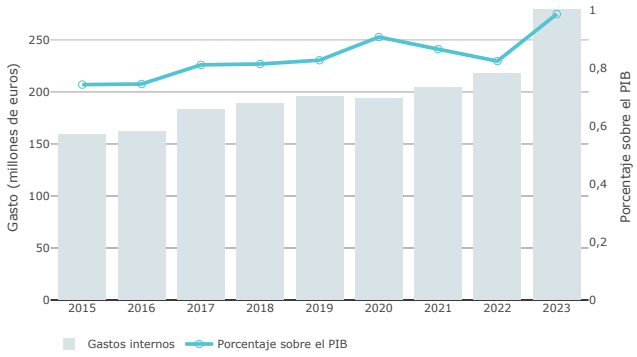

Fuente: Instituto Nacional de Estadística (INE). Estadística sobre actividades de I+D.

Personal (EJC) en I+D según sexo

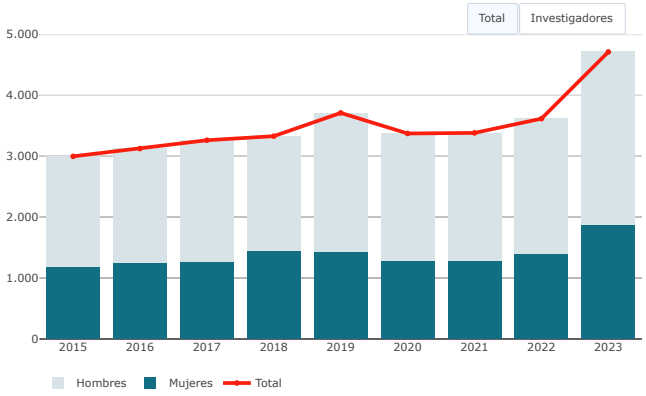

Fuente: Instituto Nacional de Estadística (INE). Estadística sobre actividades de I+D.
Elaborado por SADEI.

Servicios sanitarios

Profesionales colegiados según profesión

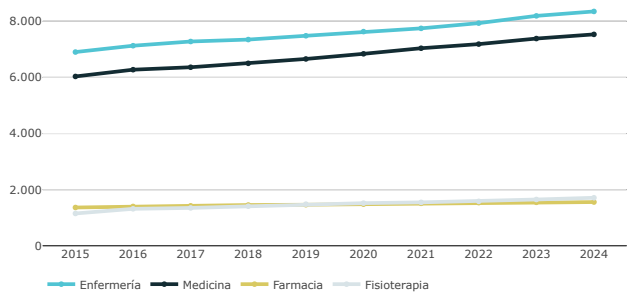

Fuente: Instituto Nacional de Estadística (INE). Estadística de profesionales sanitarios colegiados.

Hospitales e infraestructuras de atención primaria, 2021

Infraestructura	Número
Hospitales	**20**
Públicos	9
De uso público	4
Privados	7
Atención primaria	
Centros de salud	69
Consultorios periféricos	144
Servicios de urgencia de atención primaria	11

Fuente: Ministerio de Sanidad. Sistema de Información de Atención Primaria (SIAP). SESPA. Memoria Anual.

Consultas de atención primaria

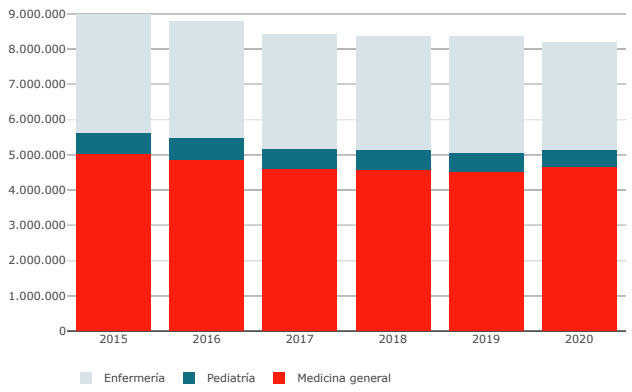

Fuente: SESPA. Memoria Anual.

Actividad hospitalaria

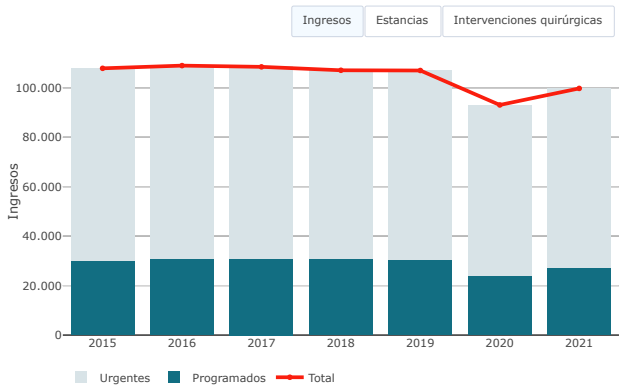

Fuente: SESPA. Memoria Anual.

Gasto farmacéutico público

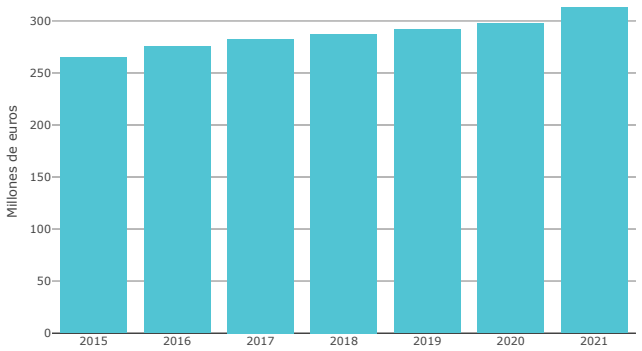

Fuente: SESPA. Memoria Anual.

Defunciones según causa de muerte, 2023

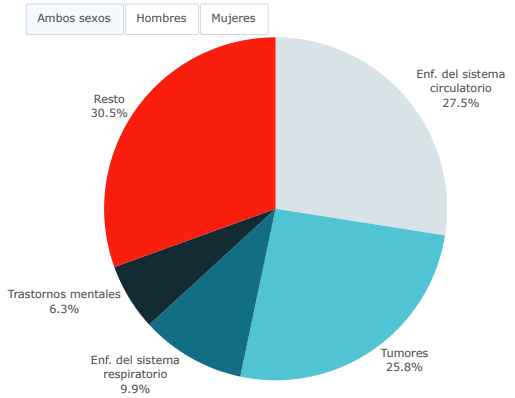

Fuente: Instituto Nacional de Estadística (INE). Movimiento Natural de la Población. SADEI.

Servicios sociales

Pensiones contributivas según clase

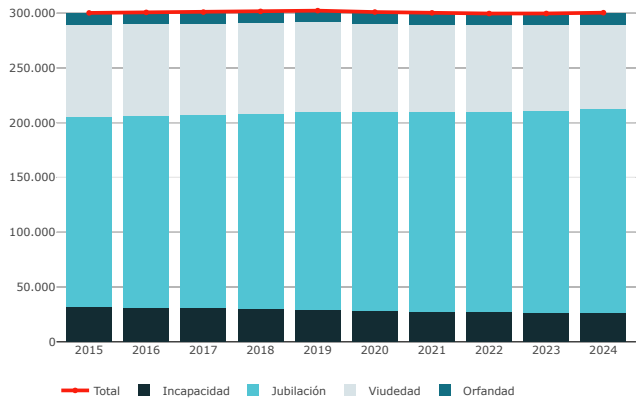

Fuente: Ministerio de Trabajo y Economía Social. Anuario estadístico.

Importe medio de las pensiones contributivas según clase, 2024 (euros)

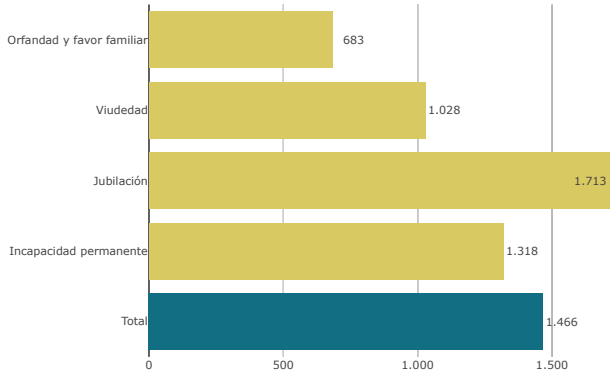

ente: Ministerio de Trabajo y Economía Social. Anuario estadístico.

Plazas residenciales según colectivo

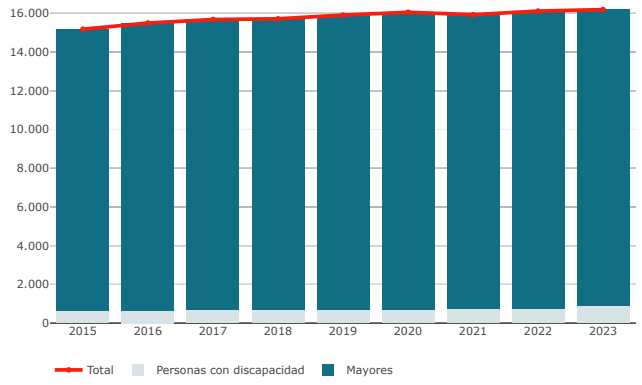

Fuente: Principado de Asturias. OBSERVASS. Observatorio Asturiano de Servicios Sociales

Usuarios del servicio de ayuda a domicilio según colectivo

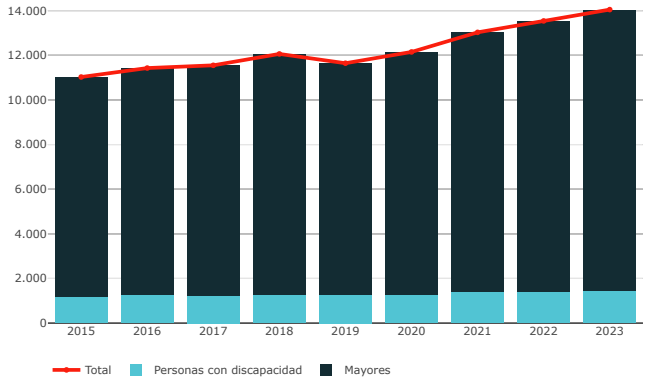

Fuente: Principado de Asturias. OBSERVASS. Observatorio Asturiano de Servicios Sociales

Salario social básico

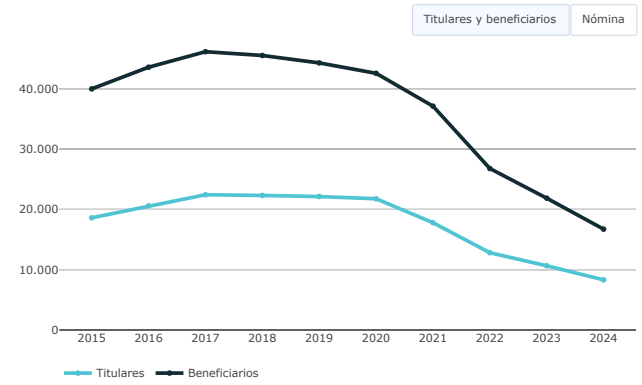

Fuente: Principado de Asturias. Consejería de Derechos Sociales y Bienestar.

Beneficiarios de la Ley de dependencia y prestaciones según tipo

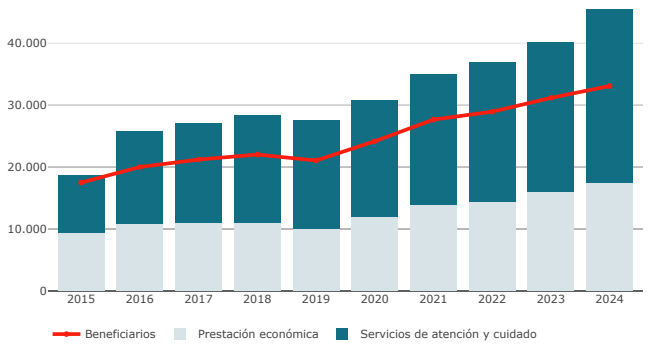

Fuente: Ministerio de Derechos Sociales y Agenda 2030. SAAD.

Cultura y deporte

Elementos del Patrimonio Histórico y Cultural 2024

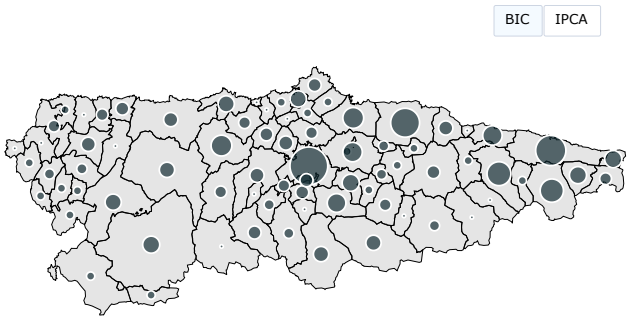

Fuente: Principado de Asturias. Consejería de Cultura, Política Llingüística y Deporte.

Fondos y préstamos en la red de bibliotecas públicas

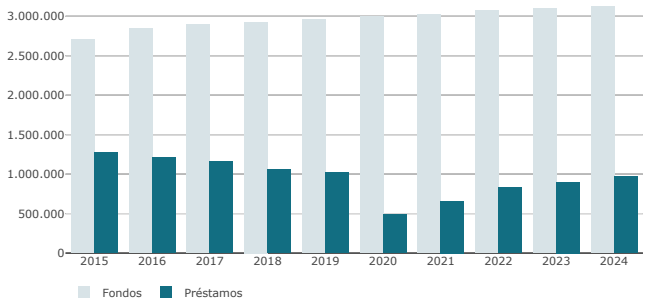

Fuente: Principado de Asturias. Consejería de Cultura, Política Llingüística y Deporte. Estadística de bibliotecas de Asturias.

Visitas a museos situados en Asturias

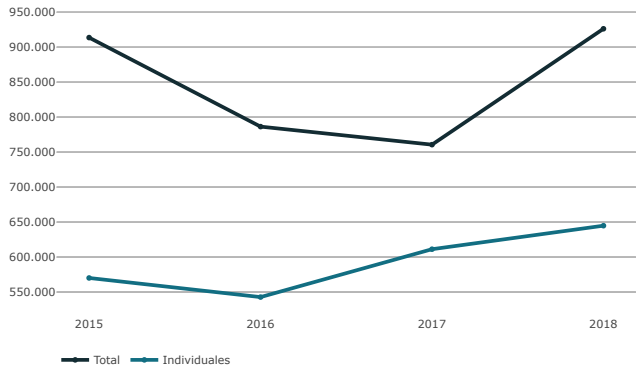

Fuente: Principado de Asturias. Consejería de Cultura, Política Llingüística y Deporte.

Espectadores de artes escénicas y musicales

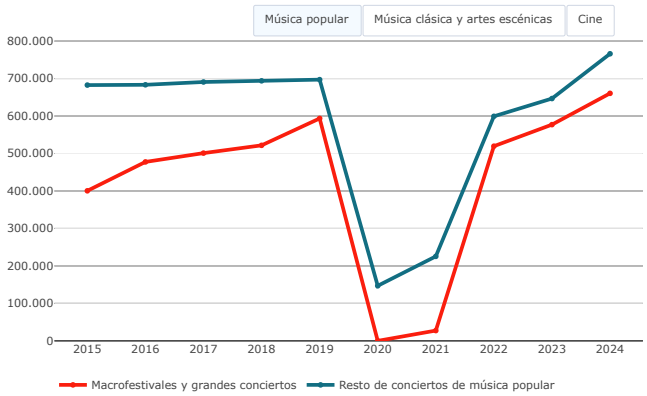

Fuentes: Sociedad Geneal de Autores y Editores (SGAE). Anuario de las artes escénicas, musicales y audiovisu
Ministerio de Cultura y Deporte. Anuario de Estadísticas Culturales.

Licencias deportivas en los principales deportes según sexo, 2024

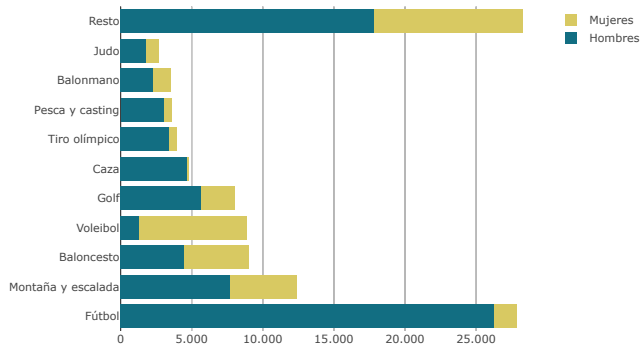

Fuente: Consejo Superior de Deportes.

Cantidades jugadas y gasto real en juegos de azar, 2023

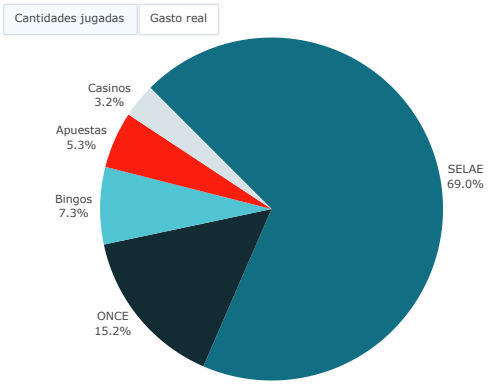

Nota: No se dispone de las cantidades jugadas de máquinas 'B' ni del gasto real de los juegos de la ONCE.
Fuente: Principado de Asturias. Consejería de Hacienda y Fondos Europeos.
Ministerio de Consumo. Dirección General de Ordenación del Juego. Memoria Anual.
Consejo Empresarial del Juego (CEJUEGO). Anuario del juego en España.

Justicia

Asuntos ingresados y resueltos según jurisdicción

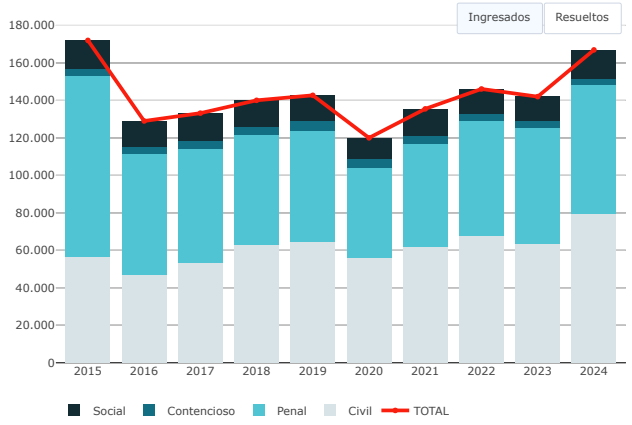

Fuente: Consejo General del Poder Judicial. Estadística Judicial.

Delitos cometidos y condenados según sexo

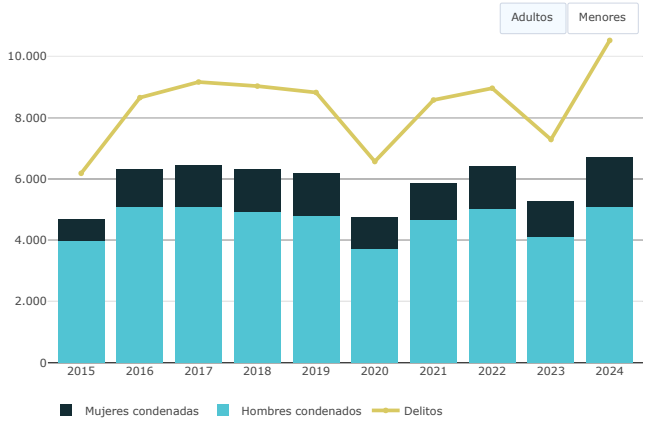

Fuentes: Instituto Nacional de Estadística (INE). Estadística de condenados: adultos.
Instituto Nacional de Estadística (INE). Estadística de condenados: menores.

Delitos cometidos por adultos según tipo, 2024

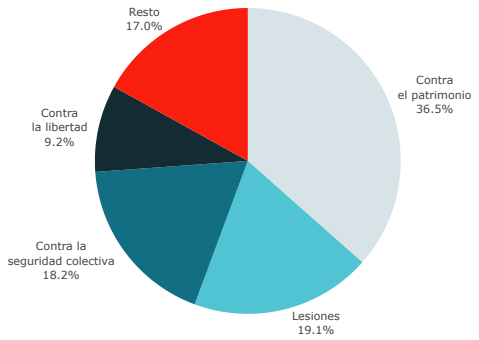

Instituto Nacional de Estadística (INE). Estadística de condenados: adultos.

Población reclusa según sexo

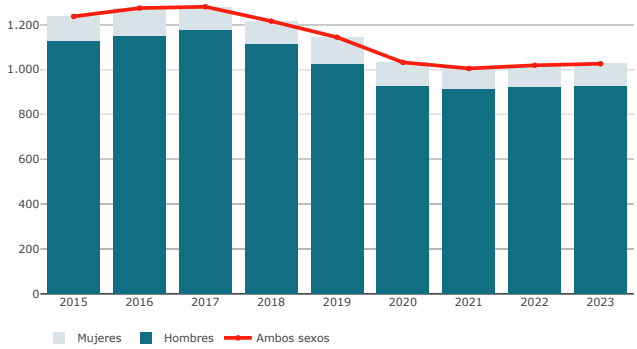

Fuente: Ministerio del Interior. Anuario Estadístico.

Disoluciones matrimoniales según tipo y duración del matrimonio

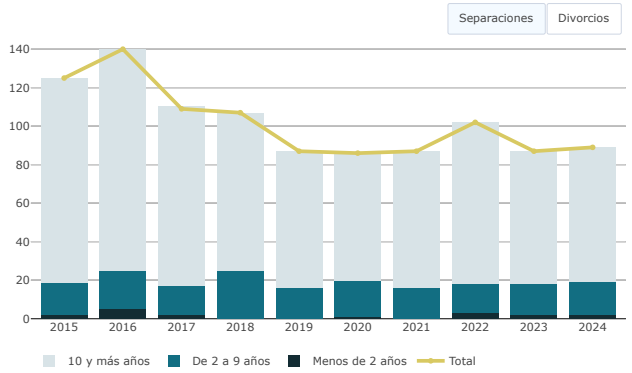

Fuente: Instituto Nacional de Estadística (INE). Estadística de nulidades, separaciones y divorcios.
Elaborado por SADEI.

Violencia contra la mujer

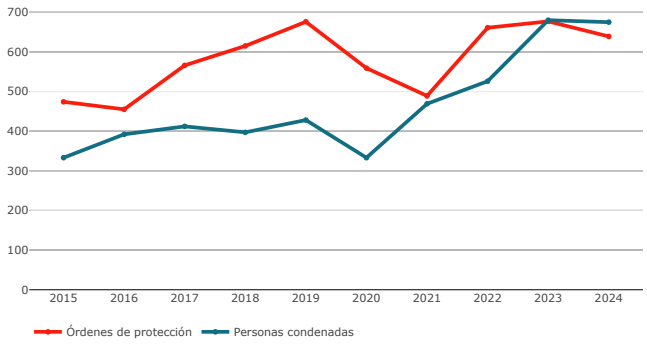

Fuente: Consejo General del Poder Judicial. Estadísticas judiciales.

Resultados electorales

Resultados en Asturias en las elecciones al Congreso de los diputados. 23 de julio de 2023

	Votos	%
Censo electoral	**959.023**	**100,0**
Abstención	355.840	37,1
Votos válidos	**597.032**	**100,0**
PP	212.816	35,6
PSOE	205.049	34,3
SUMAR	88.630	14,8
VOX	74.571	12,5
Resto de votos válidos	15.966	2,8

Fuente: Ministerio del Interior. Elaborado por SADEI.

Reparto de escaños en Asturias
en las elecciones al Congreso de los diputados
23 de julio de 2023

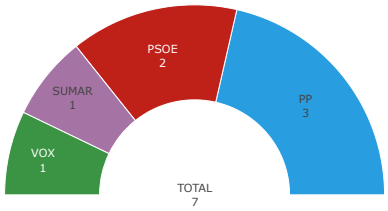

Fuente: Ministerio del Interior. Elaborado por SADEI.

Candidatos más votados en Asturias
en las elecciones al Senado
23 de julio de 2023

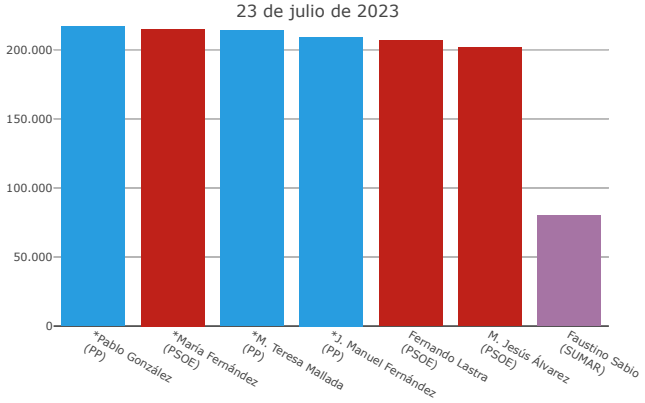

* senadores electos
Fuente: Ministerio del Interior. Elaborado por SADEI.

Reparto de escaños en las elecciones
autonómicas del Principado de Asturias,
según circunscripciones. 28 de mayo de 2023

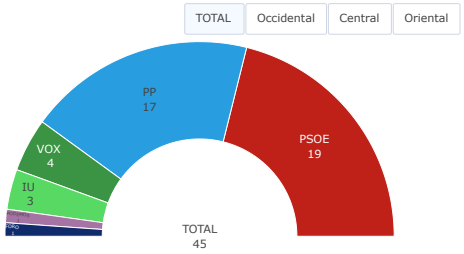

Fuente: Juntas electorales del Principado de Asturias. Elaborado por SADEI.

Partido más votado en las elecciones
municipales
28 de mayo de 2023

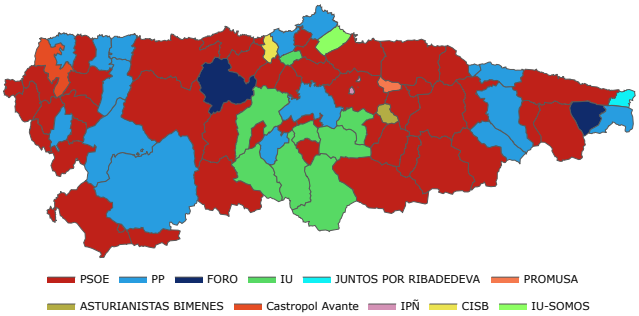

Resultados en Asturias en las elecciones
al Parlamento Europeo
9 de junio de 2024

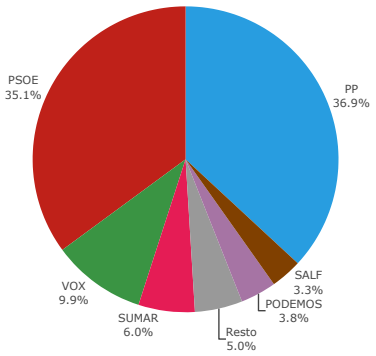

Fuente: Ministerio del Interior. Elaborado por SADEI.